

VROEGERE BEWONING VAN KOEDIJK

DAALMEER 2

1881-1979

KADASTRALE EIGENAREN

1880-1912

Dirk Mulder, landbouwer
(kad. art. 1020)

1912-1916

Jan Cornelisz Blom, werkman
(kad. art. 1840)

1916-1918

Cornelis Snijder, landbouwer
(kad. art. 1842)

1918-1920

Klaas Pietersz de Geus, landman
(kad. art. 1422)

1920-1933

Klaas Jansz de Geus, landman
(kad. art. 2196)

1933-1959

N.V. Noord-Hollandsche Levensverzekerings
Maatschappij te Alkmaar
(kad. at. 2529)

1959-1970

Jan Hoek, electrisch lasser
(kad. art. 3387)

1970-1979

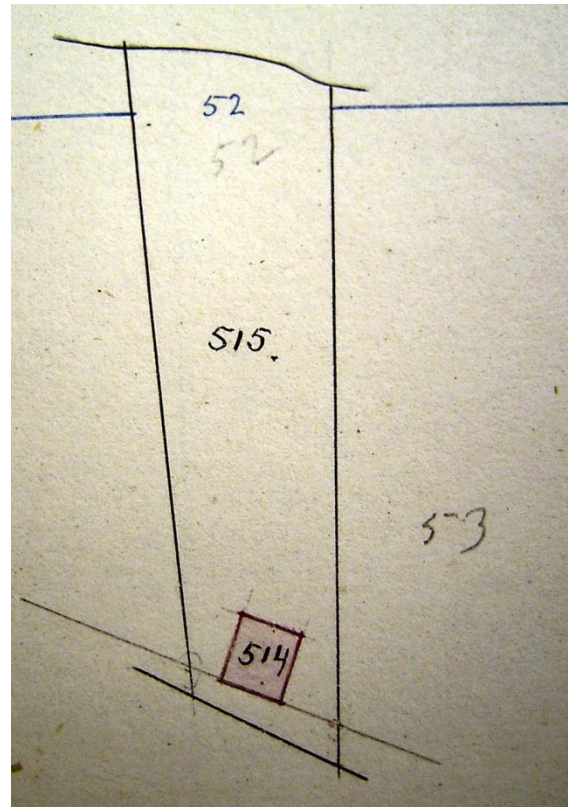
Beli Jonker, juwelier te Alkmaar
(kad. art. 3831)

KADASTRALE GEGEVENS

tot 1881

-bouwland

-1881 splitsing en stichting



1881 splitsing en stichting

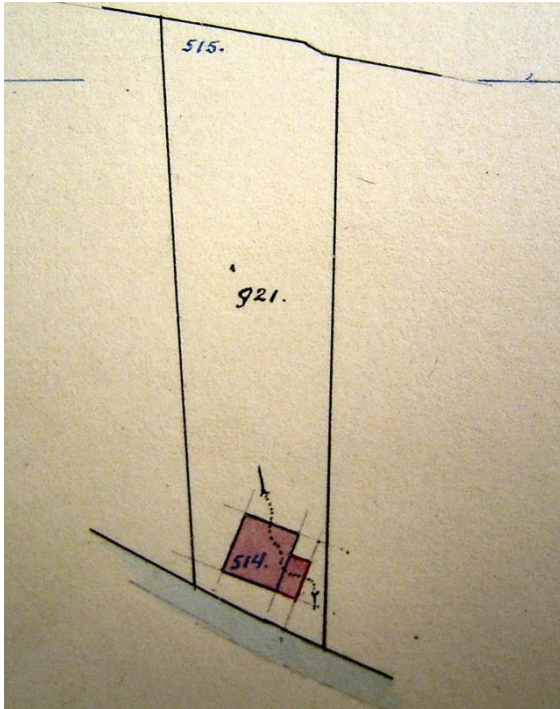
1881-1887

-omschrijving: huis en erf
-huurwaarde gebouw(en): vrijdom
-perceel: B0514 – oppervlakte: 106 m²
-1887 verval vrijdom

1887-1908

-omschrijving: huis en erf
-huurwaarde gebouw(en): f 100,=/f 64,=
-perceel: B0514 – oppervlakte: 106 m²
-1908 bijbouw en vereniging

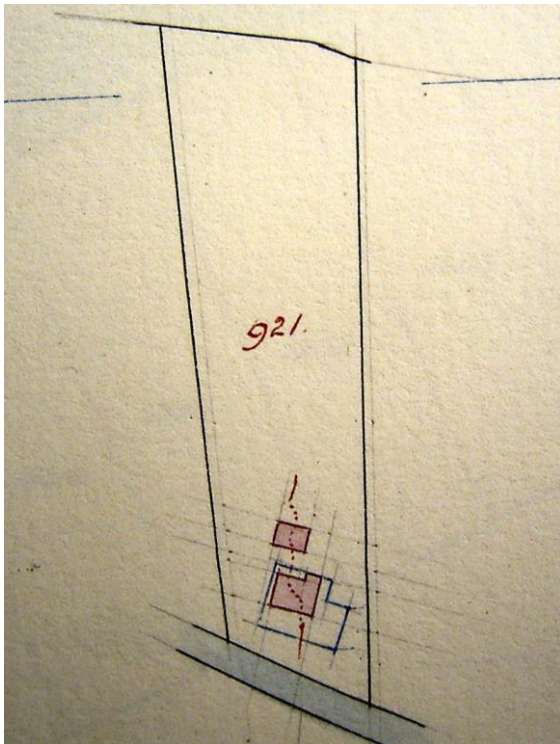
VROEGERE BEWONING VAN KOEDIJK



1908 bijbouw en vereniging

1908-1923

- omschrijving: huis en bouwland
- huurwaarde gebouw(en): f 69,=
- perceel: B0921 – oppervlakte: 3350 m²
- 1923 herbouw



1923 herbouw

1923-1979

- omschrijving: huis, schuur en bouwland
- huurwaarde gebouw(en): f 79,=
- perceel: B0921 – oppervlakte: 3350 m²
- 1979 ruilverkaveling

ADRESSEN EN BEWONERS/GEbruikers

- 1903 Daalmeer nr. 257 – Dirk Mulder
- 1935 Daalmeer 2 – K. de Geus

OVERIGE FEITEN

- 1903 woningonderzoek
- Daalmeer nr. 257
- eigenaar en bewoner: Dirk Mulder, molenaar
- aantal bewoners: 3
- oppervlakte woning: 102 m²
- kamer met 2 bedsteden en 2 vensters, voor
- kamer met 2 vensters, voor
- zolder, veestalling en dorsch
- voor erf: 40 m², achter erf 50 m²
- dak van riet, niet beschoten
- muren ½ waal
- eigen regenbak, in de veestal
- eigen privaat, op 5 meter, van hout, over de sloot
- lozing huishoudwater in de ierkuil