

## VROEGERE BEWONING VAN KOEDIJK

### DE NOORD 10-11

1897-1972

#### KADASTRALE EIGENAREN

1897-1910

Jan Jonker, veehouder  
(kad. art. 1047)

1910-1917

Jan de Zeeuw, broodbakker  
(kad. art. 1747)

1917-1930

Pieter Schekkerman, kleermaker  
(kad. art. 2063)

1930-1952

Pieter Vermeulen te Uitgeest  
(kad. aert. 2536)

1952-1956

Nelie C.G. Vermeulen te Uitgeest  
(kad. art. 3105)

1956-1958

Gerrit Frans van Schaik te Amsterdam  
(kad. art. 3254)

#### DE NOORD 10

1958-1960

Willem Bauer te Amsterdam  
(kad. art. 3343)

1960-1972

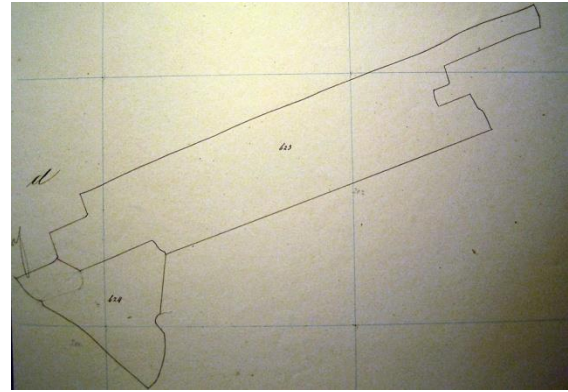
Louise Nijhoff te Amsterdam  
(kad. art. 3412)

#### DE NOORD 11

1958-1972

Gerrit Frans van Schaik te Amsterdam  
(kad. art. 3342)

#### KADASTRALE GEGEVENS

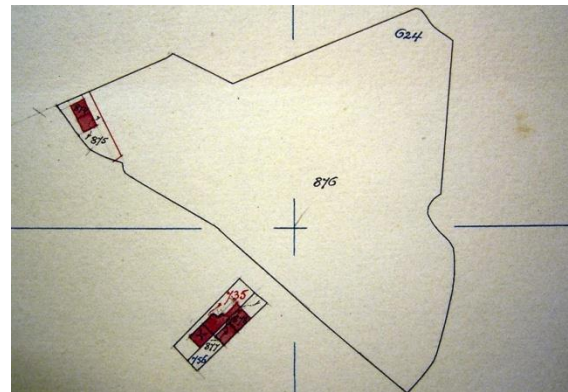


Situatie tot 1897

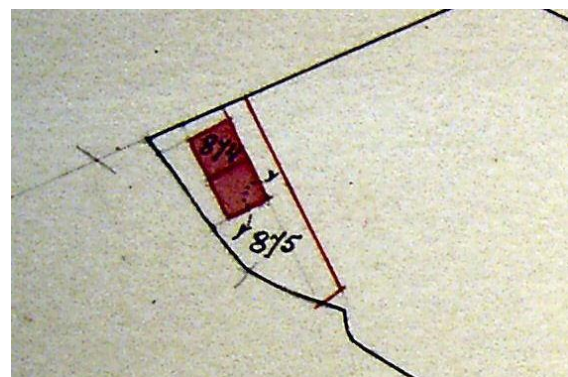
tot 1897

-hooi- en weiland

-1897 splitsing en stichting



1897 splitsing en stichting



1897 detail

#### DE NOORD 10

1897-1955

-omschrijving: huis

-huurwaarde gebouw(en): f 40,=/f 44,=

-perceel: A0874 – oppervlakte: 33 m<sup>2</sup>

-1955 onbewoonbaar verklaring

## VROEGERE BEWONING VAN KOEDIJK

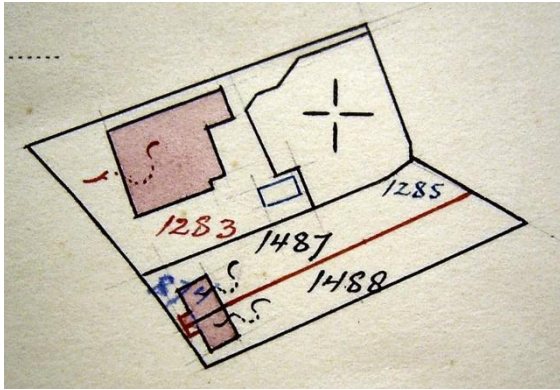
1955-1958

-omschrijving: bouwval

-huurwaarde gebouw(en): nihil

-perceel: A0874 – oppervlakte: 33 m<sup>2</sup>

-1958 vernieuwing en vereniging



**1958 vereniging en vernieuwing**

1958-1972

-omschrijving: huis en erf

-huurwaarde gebouw(en): f 44,=

-perceel: A1487 – oppervlakte: 501 m<sup>2</sup>

-1972 over naar Sint Pancras

### DE NOORD 11

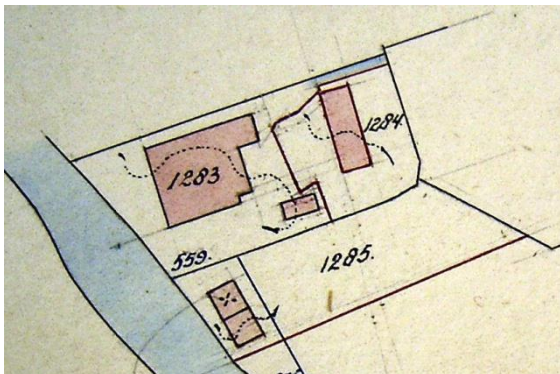
1897-1918

-omschrijving: huis en erf

-huurwaarde gebouw(en): f 40,=/f 43,=

-perceel: A0875 – oppervlakte: 267 m<sup>2</sup>

-1918 vereniging



**1918 vereniging (detail)**

1918-1954

-omschrijving: huis en bouwland

-huurwaarde gebouw(en): f 43,=

-perceel: A1285 – oppervlakte: 914 m<sup>2</sup>

-1954 wijziging bestemming

1954-1958

-omschrijving: schuur en weiland

-huurwaarde gebouw(en): f 5,=

-perceel: A1285 – oppervlakte: 914 m<sup>2</sup>

-1958 vernieuwing en splitsing

1958-1972

-omschrijving: huis en erf

-huurwaarde gebouw(en): f 44,=

-perceel: A1488 – oppervlakte: 446 m<sup>2</sup>

-1972 over naar Sint Pancras

### ADRESSEN EN BEWONERS/GEBRUIKERS

1903	Huisnummer 6 – Jan de Waal
1903	Huisnummer 6a – Jacob Roemer
1924	Kanaaldijk 32 – P. Schekkerman
1927	Kanaaldijk 32 – N. Schekkerman-Otto
1927	Kanaaldijk 32 – Jb. Slooten Pzn
1935	Kanaaldijk 31 – J. Vennik
1935	Kanaaldijk 32 – Happe
1935	Kanaaldijk 32a – P.J. Schekkerman
1946	Kanaaldijk 31 – H. Pander <sup>2</sup>
1946	Kanaaldijk 32 – P. Kossen
1964	De Noord 10 – weekendhuisje
1964	De Noord 11 – weekendhuisje
1972	De Noord 10 – weekendhuisje
1972	De Noord 11 – weekendhuisje

### OVERIGE FEITEN

1903 woningonderzoek

-Huisnummer 6

-eigenaar: Jan Jonker, landbouwer

-bewoner: Jan de Waal, landbouwer

-aantal bewoners: 5

-oppervlakte woning: 32,5 m<sup>2</sup>

-kamer met 2 bedsteden en 2 vensters, voor

-op zolder 1 slaappleats voor de huishoudster

-zolder en portaal

-voor erf: 10 m<sup>2</sup>, achter erf: 40 m<sup>2</sup>

-dak van pannen, met riet beschoten

-muren ½ waal

-gemeenschappelijke regenbak, in de woning,

## VROEGERE BEWONING VAN KOEDIJK

voor 2 woningen

- gemeenschappelijk privaat, op 10 meter, voor 2 woningen, van hout, over de sloot
- lozing huishoudwater in de achtersloot
- huur: f 1,= per week

1903 woningonderzoek

- Huisnummer 6a
- eigenaar: Jan Jonker, landbouwer
- bewoner: Jacob Roemer, arbeider
- aantal bewoners: 2
- oppervlakte woning: 32,5<sup>2</sup>
- kamer met 2 bedsteden en 2 vensters, voor zolder en portaal
- dak van pannen, met riet beschoten
- muren ½ waal
- gemeenschappelijke regenbak, in de woning, voor 2 woningen
- gemeenschappelijk privaat, op 10 meter, voor 2 woningen, van hout, over de sloot
- lozing huishoudwater in de achtersloot
- huur: f 1,= per week