

## VROEGERE BEWONING VAN KOEDIJK

### HUISWAARD OP B0195

PERIODE 1898-1912

#### KADASTRALE EIGENAREN

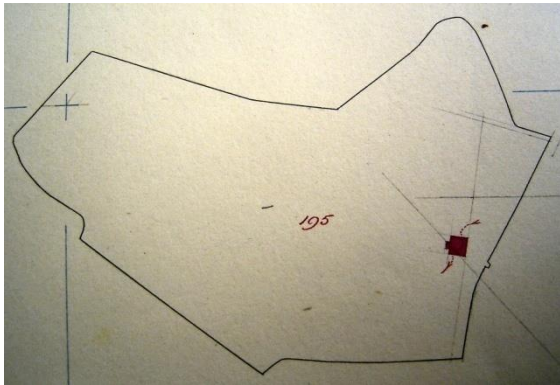
1897-1915

Nicolaas Ripp, landbouwer  
(kad. art. 1323)


#### KADASTRALE GEGEVENS

tot 1897

- omschrijving: hooi- en weiland
- perceel: B0195 – oppervlakte: 21990 m<sup>2</sup>
- 1897 stichting



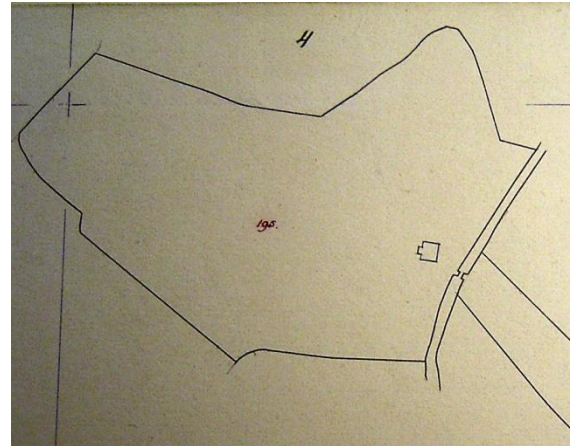
1897 stichting



1897 detail

1897-1913

- omschrijving: huis en weiland
- huurwaarde gebouw(en): f 70,=/f 44,=
- perceel: B0195 – oppervlakte: 21990 m<sup>2</sup>
- 1912 sloping



1913 sloping

na 1913

- omschrijving: wei- en bouwland
- perceel: B0195 – oppervlakte: 21990 m<sup>2</sup>

#### ADRESSEN EN BEWONERS/GEBRUIKERS

1903 Huiswaard 185 – Nicolaas Ripp

#### OVERIGE FEITEN

1903 woningonderzoek

- Huiswaard 185 (woning op eiland)
- eigenaar en bewoner: Nicolaas Ripp, landbouwer
- aantal bewoners: 2
- oppervlakte woning: 61 m<sup>2</sup>
- oppervlakte bijgebouw: 12 m<sup>2</sup>
- kamer met 2 bedsteden en 2 vensters, voor
- kamer met 1 venster, voor
- zolder, veestalling en werkplaats (aanbouw)
- voor erf 80 m<sup>2</sup>, achter erf 100 m<sup>2</sup>
- dak van pannen, met riet beschoten
- buitenwanden, alles van hout
- eigen welput, op 6 meter van de woning
- eigen privaat, op 6 meter, van hout, met beerput
- lozing huishoudwater in de sloot