

VROEGERE BEWONING VAN KOEDIJK

HUISWAARD OP B0215

PERIODE 1901-1912

KADASTRALE EIGENAREN

1900-1908

Pieter Pietersz Hartman, landman
(kad. art. 1385)

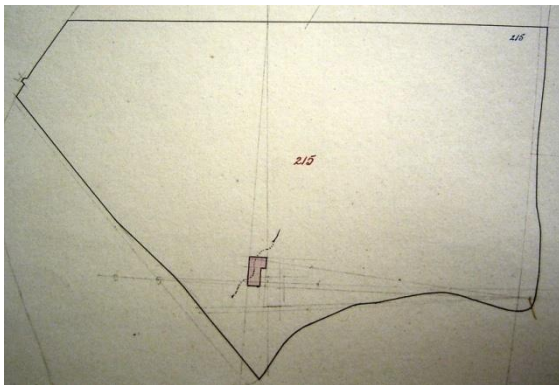
1908-1918

Dirk Cornelisz Groen, landbouwer
(kad. art. 1578)

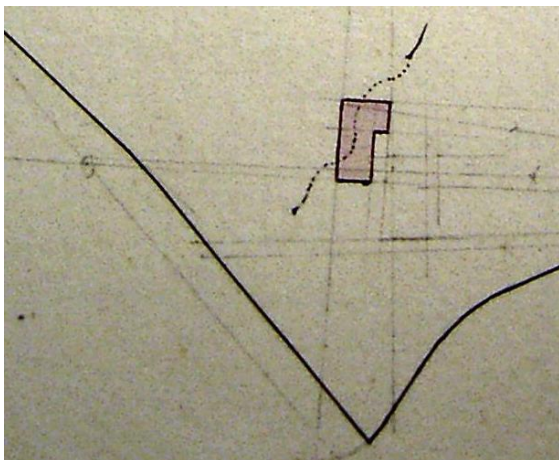
KADASTRALE GEGEVENS

tot 1901

- omschrijving: hooi- en weiland
- perceel: B0215 – oppervlakte: 28690 m²
- 1901 stichting



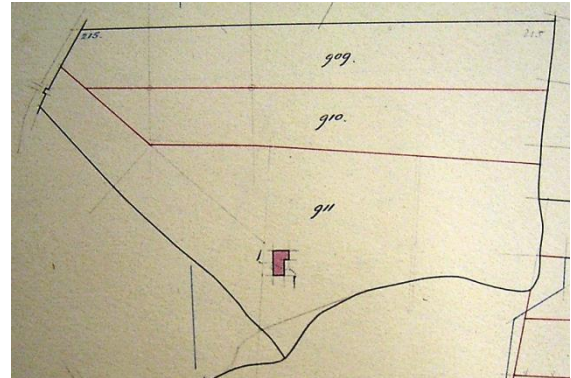
1901 stichting



1901 detail

1901-1908

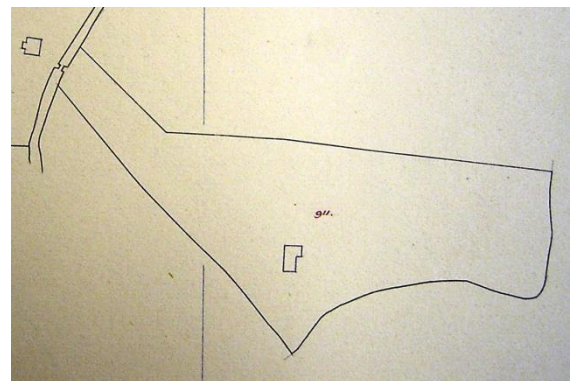
- omschrijving: huis en bouwland
- huurwaarde gebouw(en): f 60,=
- perceel: B0215 – oppervlakte: 28690 m²
- 1908 splitsing



1908 splitsing

1908-1912

- omschrijving: huis en bouwland
- huurwaarde gebouw(en): f 60,=/f 54,=
- perceel: B0911 – oppervlakte: 14380 m²
- 1912 sloping



1912 sloping

na 1912

- omschrijving: bouwland
- perceel: B0911 – oppervlakte: 14380 m²

ADRESSEN EN BEWONERS/GEbruikers

1903 Huiswaard 186 – Pieter Hartman

OVERIGE FEITEN

- 1903 woningonderzoek
- Huiswaard 186 (op 500 meter van de weg)

VROEGERE BEWONING VAN KOEDIJK

- eigenaar en bewoner: Pieter Hartman, landbouwer
- aantal bewoners: 2
- oppervlakte woning: 64 m²
- kamer met 2 bedsteden en 2 vensters, voor
- kamer (keuken) met 1 venster, opzij
- zolder, portaal en koolbergplaats
- voor erf 45 m², achter erf 80 m²
- dak van pannen, met hout beschoten
- buitenwanden van hout
- eigen regenbak, aan de woning
- eigen privaat, op 6 meter, van hout, met beerput
- lozing huishoudwater in de tuin