

VROEGERE BEWONING VAN KOEDIJK

HUISWAARD 3

PERIODE 1908-1975

KADASTRALE EIGENAREN

1907-1925

Frank Wetsteijn, tuinder
(kad. art. 1687)

1925-1969

Pieter van der Struijs, tuinder
(kad. art. 2366)

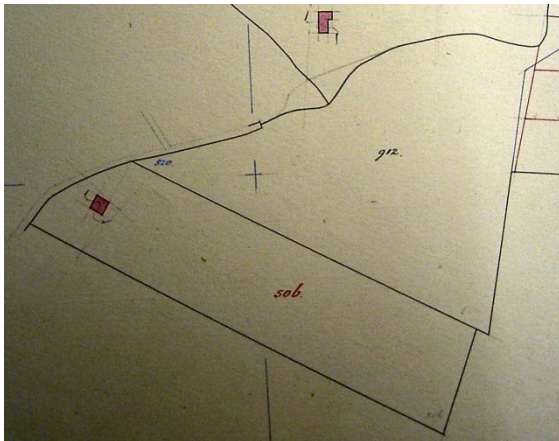
1969-1975

Gemeente Alkmaar
(kad. art. 3626)

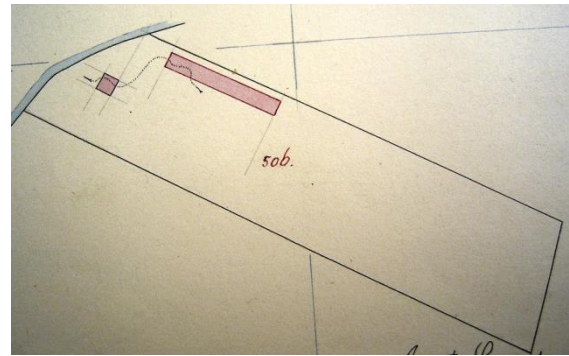
KADASTRALE GEGEVENS

tot 1908

- omschrijving: bouwland
- perceel: B0506 – oppervlakte: 14330 m²
- 1908 stichting



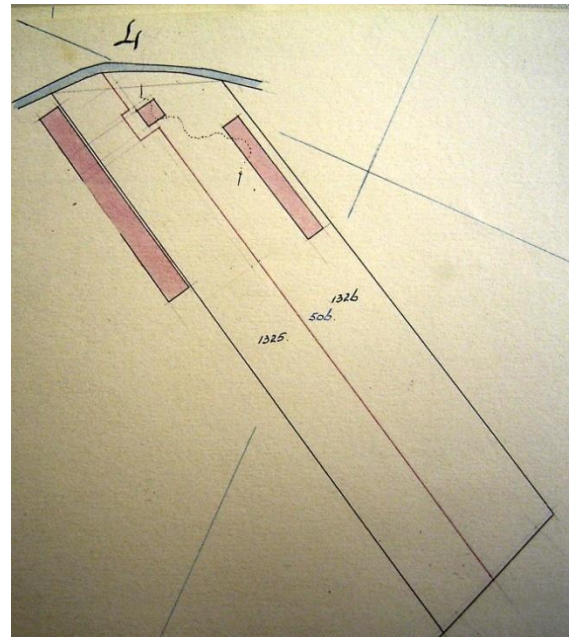
1908 stichting huis



1908 stichting broeikas

1908-1926

- omschrijving: huis, broeikas en bouwland
- huurwaarde gebouw(en): f 128,=
- perceel: B0506 – oppervlakte: 14330 m²
- 1926 splitsing en bijbouw



1926 splitsing en bijbouw

1926-1948

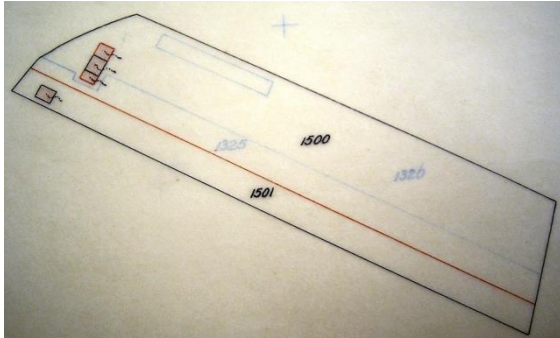
- omschrijving: huis, broeikas, tuin en boomgaard
- huurwaarde gebouw(en): f 158,=
- perceel: B1326 – oppervlakte: 7780 m²
- 1948 sloping

1948-1963

- omschrijving: huis, schuren, tuin en boomgaard
- huurwaarde gebouw(en): f 128,=

VROEGERE BEWONING VAN KOEDIJK

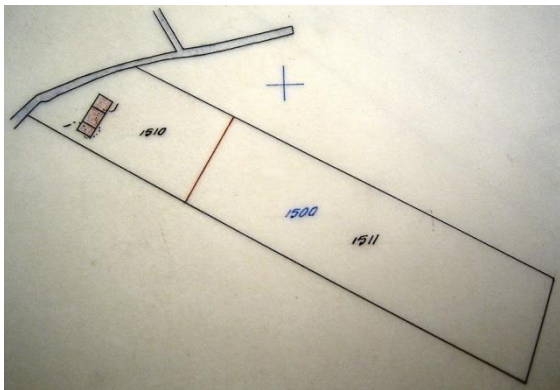
- perceel: B1326 – oppervlakte: 7780 m²
- 1963 vereniging



1963 vereniging

1963-1965

- omschrijving: huis, erf, boomgaard en weiland
- huurwaarde gebouw(en): f 128,=
- perceel: B1500 – oppervlakte: 10730 m²
- 1965 splitsing



1965 splitsing

1965-1975

- omschrijving: huis, erf en bouwland
- huurwaarde gebouw(en): f 128,=
- perceel: B1510 – oppervlakte: 2880 m²
- 1975 vereniging tot bouwterrein Huiswaard II

ADRESSEN EN BEWONERS/GEbruikers

- 1946 Huiswaard 3 – P. van der Struijs
- 1946 Huiswaard 3a – A. van der Struijs

OVERIGE FEITEN

-