

VROEGERE BEWONING VAN KOEDIJK

HUISWAARD 8B(OP B0215)

PERIODE 1901-1912

KADASTRALE EIGENAREN

1900-1908

Pieter Pietersz Hartman, landman
(kad. art. 1385)

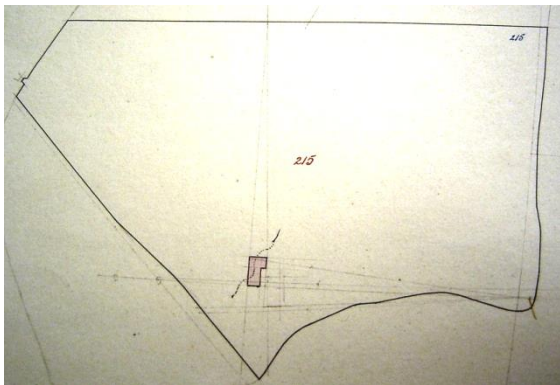
1908-1918

Dirk Cornelisz Groen, landbouwer
(kad. art. 1578)

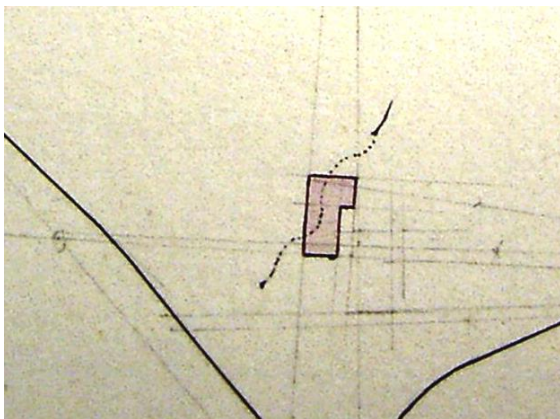
KADASTRALE GEGEVENS

tot 1901

- omschrijving: hooi- en weiland
- perceel: B0215 – oppervlakte: 28690 m²
- 1901 stichting



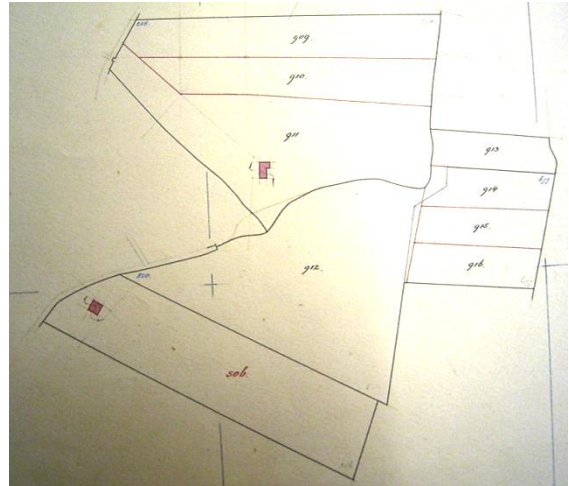
1901 stichting



1901 stichting (detail)

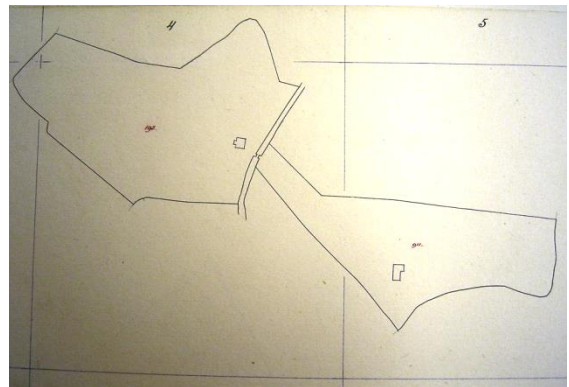
1901-1908

- omschrijving: huis en bouwland
- huurwaarde gebouw(en): f 60,=/f 54,=
- perceel: B0215 – oppervlakte: 28690 m²
- 1908 splitsing



1908-1912

- omschrijving: huis en bouwland
- huurwaarde gebouw(en): f 54,=
- perceel: B0911 – oppervlakte: 14380 m²
- 1912 sloping



1912 sloping (Huiswaard 8a en Huiswaard 8b)

vanaf 1912

- omschrijving: bouwland
- perceel: B0911 – oppervlakte 14380 m²

ADRESSEN EN BEWONERS/GEbruikers

1903 Huiswaard 186 – Pieter Hartman

OVERIGE FEITEN

VROEGERE BEWONING VAN KOEDIJK

1903 woningonderzoek

-Huiswaard 186

-eigenaar en bewoner: Pieter Hartman,
landbouwer

-aantal bewoners: 2

-oppervlakte woning: 64 m²

-kamer met 2 bedsteden en 2 vensters, voor

-kamer (keuken) met 1 venster, op westzijde

-zolder, portaal en koolbergplaats

-voor erf 45 m², achter erf 80 m²

-dak van pannen, met hout beschoten

-buitenwanden allerwegen van hout

-eigen regenbak, buiten aan de woning

-eigen privaat, op 6 meter, van hout, met
beerput

-lozing huishoudwater in de tuin