

VROEGERE BEWONING VAN KOEDIJK

KERKELAAN 2

OUDE RAADHUISJE

1832-1979

KADASTRALE EIGENAREN

1832-1963

Gemeente Koedijk

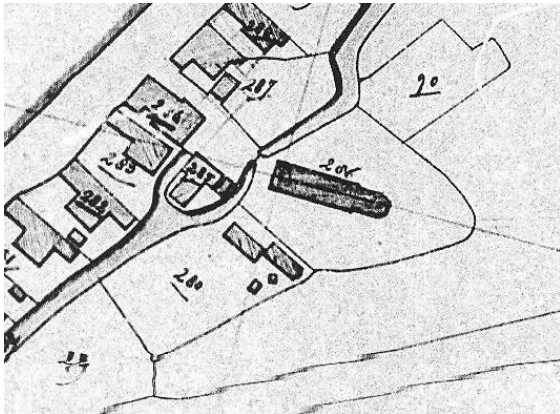
(kad. art. 0105/0238/2376)

1963-1979

Dirk Cornelis Butter, tuinbouwer

(kad. art. 2714)

KADASTRALE GEGEVENS



1832 situatie


1832-1855

-omschrijving: raadhuis

-huurwaarde gebouw(en): onbelast

-perceel: B0285 – oppervlakte: 320 m²

-1855 afbraak en herbouw



1855 afbraak en herbouw

1855-1949

-omschrijving: gemeentehuis

-huurwaarde gebouw(en): onbelast

-perceel: B0363 – oppervlakte: 320 m²

-1949 wijziging bestemming

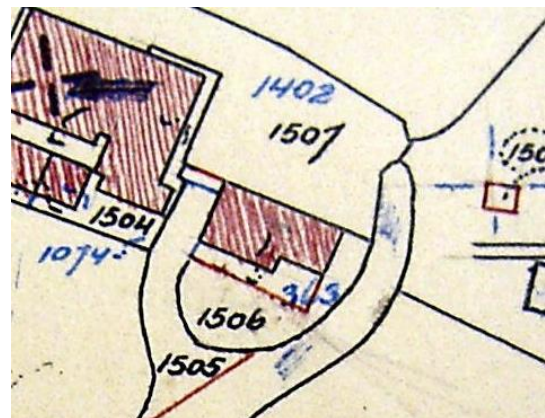
1949-1963

-omschrijving: brandspuithuisje met bergplaats

-huurwaarde gebouw(en): onbelast

-perceel: B0363 – oppervlakte: 320 m²

-1963 ruiling



1963 ruiling

1963-1970

-omschrijving: garage en erf

-huurwaarde gebouw(en): f 64,=

-perceel: B1505 – oppervlakte: 293 m²

-1970 splitsing

VROEGERE BEWONING VAN KOEDIJK

1970-1979

-omschrijving: garage en erf

-huurwaarde gebouw(en): f 64,=

-perceel: B1505 – oppervlakte: 293 m²

-1979 ruilverkaveling

ADRESSEN EN BEWONERS/GEBRUIKERS

1833 Kerkbuurt 94 – Barend Ellerman

1897 Kanaaldijk 134 – P. Verwer

1946 Kanaaldijk 282 – oude raadhuis

1964 Kerkelaan 2 – schuur

OVERIGE FEITEN

1833 belasting

-Kerkbuurt Nr. 94

-woonhuis

-belastingschuldige: Barend Ellerman

-huurwaarde: f 35,=

-aantal deuren en vensters: 8

-aantal haardsteden: 2