

VROEGERE BEWONING VAN KOEDIJK

KANAALDIJK 4

PERIODE 1832-1972

KADASTRALE EIGENAREN

1832-1838

Jan de Waal, landbouwer
(kad. art. Oudk-0264)

1838-1844

Jacob de Waal en cons.
(kad. art. Oudk-0393)

1844-1901

Maartje de Waal te Oudkarspel
(kad. art. Oudk-0437)

1901-1907

Jan Luitjesz de Waal, arbeider
(kad. art. Oudk-1875)

1907-1944

Jan Luitjesz de Waal, arbeider en tuinbouwer
(kad. art. 1663)

1944-1946

Dieuwertje de Waal, zonder beroep
(kad. art. 2888)

1946-1967

Willem ter Burg te Zuid-Scharwoude
(kad. art. 2810)

1967-1972

Stichting Beheer Landbouwgronden te Utrecht
(kad. art. 3466)

KADASTRALE GEGEVENS



Situatie in 1821 met A0203

1832-1855

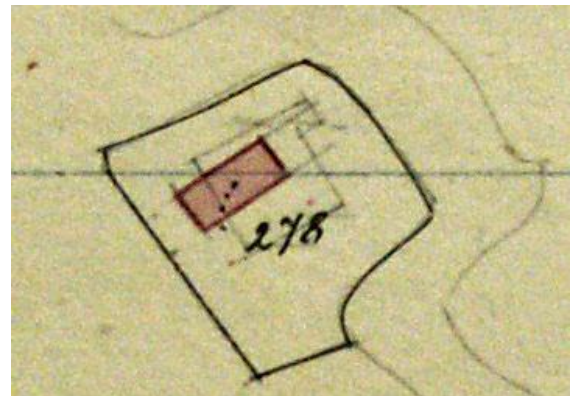
-omschrijving: huis en erf
- huurwaarde gebouw(en): f 33,=
-perceel: Oudk-A0203 – oppervlakte: 910 m²
-1855 klassering)

1855-1858

-omschrijving: huis en erf
- huurwaarde gebouw(en): vrijdom
-perceel: Oudk-A0203 – oppervlakte: 910 m²
-1858 verval vrijdom

1858-1875

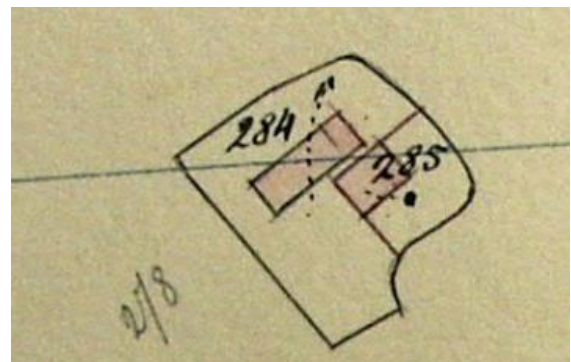
-omschrijving: huis en erf
- huurwaarde gebouw(en): f 21,=/f 60,=
-perceel: Oudk-A0203 – oppervlakte: 910 m²
-1875 verbouwing)



1875 verbouw

1875-1877

-omschrijving: huis en erf
- huurwaarde gebouw(en): f 60,=
-perceel: Oudk-A0278 – oppervlakte: 910 m²
-1877 splitsing en stichting



VROEGERE BEWONING VAN KOEDIJK

1877 splitsing en stichting

1877-1880

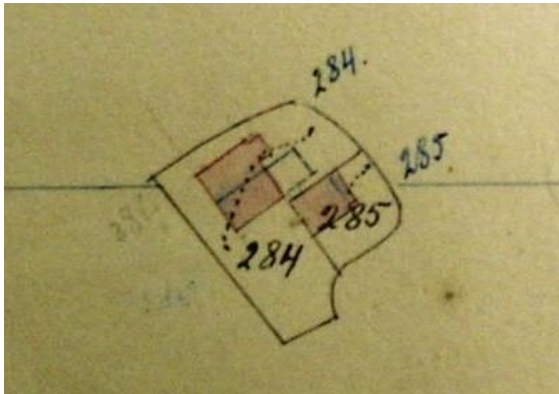
- omschrijving: huis en erf
- huurwaarde gebouw(en): f 60,=
- perceel: Oudk-A0284 – oppervlakte: 700 m²
- 1880 verw.)

1880-1884

- omschrijving: huis en erf
- huurwaarde gebouw(en): f 70,=
- perceel: Oudk-A0284 – oppervlakte: 700 m²
- 1884 afbraak en herbouw

1884-1885

- omschrijving: huis en erf
- huurwaarde gebouw(en): f 70,=
- perceel: Oudk-A0284 – oppervlakte: 700 m²
- 1885 herbouw



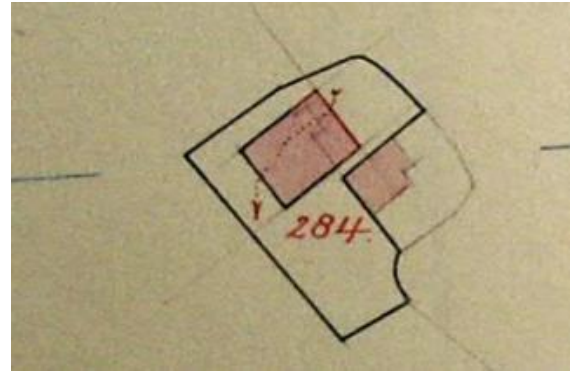
1885 herbouw

1885-1891

- omschrijving: huis en erf
- huurwaarde gebouw(en): vrijdom
- perceel: Oudk-A0284 – oppervlakte: 700 m²
- 1891 verval vrijdom

1891-1903

- omschrijving: huis en erf
- huurwaarde gebouw(en): f 100,=
- perceel: Oudk-A0284 – oppervlakte: 700 m²
- 1903 bijbouw



1903 bijbouw

1903-1907

- omschrijving: huis en erf
- huurwaarde gebouw(en): f 120,=
- perceel: Oudk-A0284 – oppervlakte: 700 m²
- 1907 van gemeente Oudkarspel naar Koedijk

1907-1966

- omschrijving: huis en erf
- huurwaarde gebouw(en): f 120,=/f 74,=
- perceel: A1030 – oppervlakte: 700 m²
- 1966 redres

1966-1967

- omschrijving: huis en erf
- huurwaarde gebouw(en): f 74,=
- perceel: A1030 – oppervlakte: 950 m²
- 1967 sloping

1967-1972

- weg
- perceel: A1030 – oppervlakte: 950 m²
- 1972 over naar Sint Pancras

ADRESSEN EN BEWONERS/GEbruikers

- | | |
|------|-------------------------------|
| 1907 | Kanaaldijk 1 - J. de Waal Lzn |
| 1924 | Kanaaldijk 4 – Jn. de Waal |
| 1932 | Kanaaldijk 4 – Jn. de Waal |
| 1935 | Kanaaldijk 4 - J. de Waal Lzn |
| 1946 | Kanaaldijk 4 - D. de Waal |
| 1964 | Kanaaldijk 4 - J.P. Raat |

OVERIGE FEITEN

- 1971 Uit een overzicht van de gemeente blijkt, dat de woning inmiddels is afgebroken