

VROEGERE BEWONING VAN KOEDIJK

KANAALDIJK 6

PERIODE 1832-1972

KADASTRALE EIGENAREN

1832-1837

Sijmon Jonker, landbouwer te Oudkarspel
(kad. art. Oudk-0119)

1837-1859

Matthijs Kroon, burgemeester te Oudkarspel
(kad. art. Oudk-0160)

1859-1876

Algemene Armen te Oudkarspel
(kad. art. Oudk-0008)

1876-1890

Pieter de Nijs te Oudkarspel
(kad. art. Oudk-1234)

1890-1901

Jan Jacobsz Paarlberg te Bergen
(kad. art. Oudk-1524)

1901-1902

Jacob Groot jr., timmerman
(kad. art. Oudk-1852)

1902-1906

Jan Dirksz de Wit, landbouwer
(kad. art. Oudk-1889)

1906-1907

Dirk Wildeboer, landbouwer te Oudkarspel
(kad. art. Oudk-2091)

1907-1917

Dirk Wildeboer, landbouwer
(kad. art. 1665)

1917-1921

Pieter Nieuwland, landbouwer
(kad. art. 2035)

1921-1922

Jacob Jansz Hart, landbouwer
(kad. art. 1818)

1922-1935

Jacob Jansz Hart, landbouwer
(kad. art. 2249)

1935-1947

Jacob Visser, landbouwer
(kad. art. 1269)

1947-1953

Leonardus Quax, loonploeger
(kad. art. 2997)

1953-1972

Bertus de Groot, tuinbouwer
(kad. art. 3134)



Situatie in 1821

KADASTRALE GEGEVENS

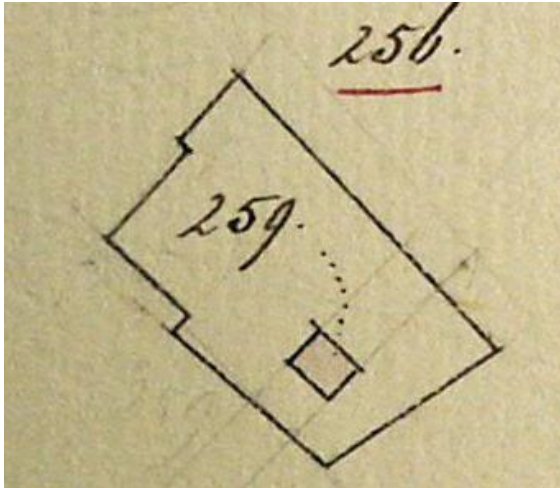
1832-1838

- omschrijving: huis en erf
- huurwaarde gebouw(en): f 21,=
- perceel: Oudk-A0206 – oppervlakte: 1080 m²
- 1838 amotie

1838-1858

- omschrijving: erf
- perceel: Oudk-A0256 – oppervlakte: 1080 m²
- 1858 stichting

VROEGERE BEWONING VAN KOEDIJK



1858 stichting

1858-1864

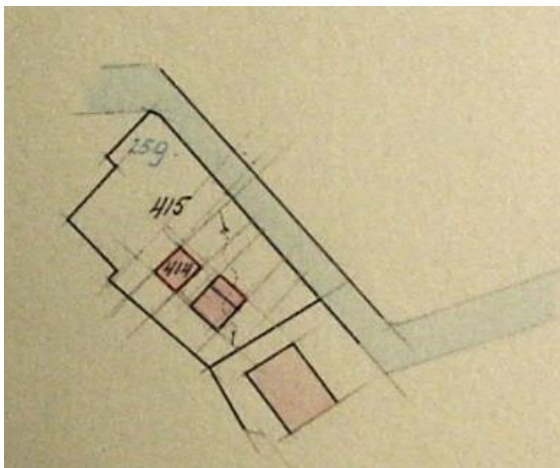
- omschrijving: huis en erf
- huurwaarde gebouw(en): vrijdom
- perceel: Oudk-A0259 – oppervlakte: 1080 m²
- 1864 verval vrijdom

1864-1875

- omschrijving: huis en erf
- huurwaarde gebouw(en): onbelastbaar gesteld
- perceel: Oudk-A0259 – oppervlakte: 1080 m²
- 1875 belastbaarstelling

1875-1906

- omschrijving: huis en erf
- huurwaarde gebouw(en): f 30,=
- perceel: Oudk-A0259 – oppervlakte: 1080 m²
- 1906 splitsing



1906 splitsing en stichting

VERVOLG KANAALDIJK 6 HUIS

1906-1907

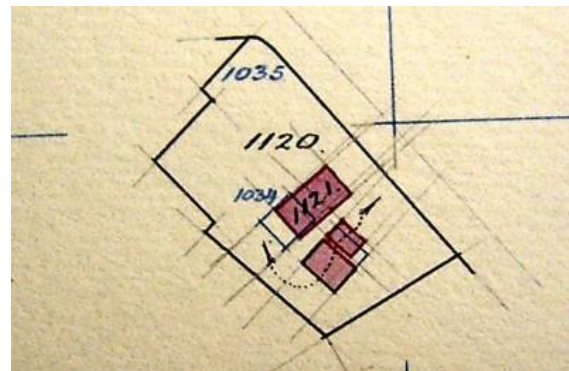
- omschrijving: huis en erf
- huurwaarde gebouw(en): f 30,=
- perceel: Oudk-A0415 – oppervlakte: 1042 m²
- 1907 van gemeente Oudkarspel naar Koedijk

1907-1907

- omschrijving: huis en erf
- huurwaarde gebouw(en): f 30,=/f 37,=
- perceel: A1035 – oppervlakte: 1042 m²
- 1907 sloping en stichting

1907-1908

- omschrijving: huis en erf
- huurwaarde gebouw(en): f 43,=
- perceel: A1035 – oppervlakte: 1042 m²
- 1908 herbouw



1908 herbouw

1908-1972

- omschrijving: huis, boet en erf
- huurwaarde gebouw(en): f 43,=
- perceel: A1120 – oppervlakte: 1016 m²
- 1972 over naar Sint Pancras

VERVOLG KANAALDIJK 6 SCHUUR

1906-1907

- omschrijving: schuur
- perceel: A0414 – oppervlakte: 38 m²
- 1907 van gemeente Oudkarspel naar Koedijk

1907-1908

- omschrijving: schuur
- huurwaarde gebouw(en): f 15,=
- perceel: A1034 – oppervlakte: 38 m²

VROEGERE BEWONING VAN KOEDIJK

-1908 herbouw

1908-1972

-omschrijving: schuur

- huurwaarde gebouw(en): f 15,=

-perceel: A1121 – oppervlakte: 64 m²

-1972 over naar Sint Pancras

ADRESSEN EN BEWONERS/GEBRUIKERS

1907 Kanaaldijk 3 - D. Wildeboer

1924 Kanaaldijk 6 – Jb. Hart Jzn

1932 Kanaaldijk 6 – Jb. Hart Jzn

1935 Kanaaldijk 6 - G. Haringhuizen

1946 Kanaaldijk 6 - onbewoonbaar

1964 Kanaaldijk 6 - schuur

1972 Kanaaldijk 6 - schuur

OVERIGE FEITEN

1971 Volgens een overzicht van de gemeente
in 1951 schuur geworden