

## VROEGERE BEWONING VAN KOEDIJK

### KANAALDIJK 8-9

PERIODE 1832-1972

#### EIGENAARS

1832-1857

Cornelis Admiraal, bouwman te Oudkarspel  
(kad. art. Oudk-0003)

1857-1861

Maartje Butter, wed. Jan Stam te Oudkarspel  
(kad. art. Oudk-0444)

1861-1907

IJf de Waal, landman te Oudkarspel  
(kad. art. Oudk-0873)

1907-1917

IJf de Waal, landman  
(kad. art. 0737)

1917-1972

Johannes Blaauboer, landbouwer  
(kad. art. 1821)

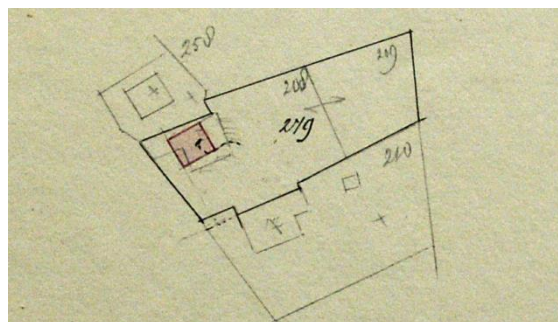
#### KADASTRALE GEGEVENS



Situatie in 1821

1832-1857

-omschrijving: huis en erf  
- huurwaarde gebouw(en): f 21,=  
-perceel: Oudk-A0208 – oppervlakte: 1600 m<sup>2</sup>  
-1857 verbouw



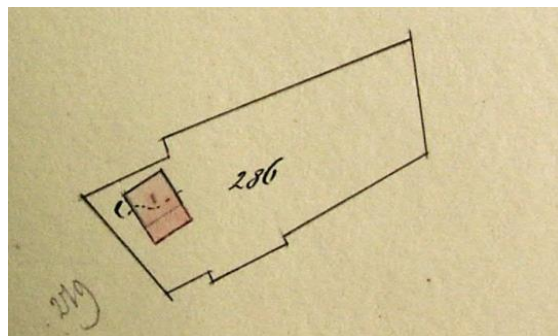
1876 gewijzigde situatie in kaart gebracht

1857-1862

-omschrijving: huis en erf  
- huurwaarde gebouw(en): vrijstelling  
-perceel: Oudk-A0208 – oppervlakte: 1600 m<sup>2</sup>  
-1862 verval vrijdom

1862-1877

-omschrijving: huis en erf  
- huurwaarde gebouw(en): f 33,=/f 90,=  
-perceel: Oudk-A0208 – oppervlakte: 1600 m<sup>2</sup>  
-1877 aanbouw en vereniging



1877 aanbouw

1877-1880

-omschrijving: huis en erf  
- huurwaarde gebouw(en): f 90,= + vrijdom  
-perceel: Oudk-A0286 – oppervlakte: 2440 m<sup>2</sup>  
-1880 verval vrijdom

1880-1884

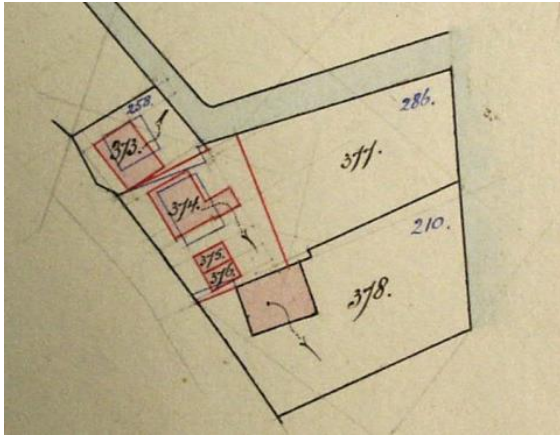
-omschrijving: huis en erf  
- huurwaarde gebouw(en): f 120,=  
-perceel: Oudk-A0286 – oppervlakte: 2440 m<sup>2</sup>  
-1884 bijbouw

1884-1901

-omschrijving: huis en erf

## VROEGERE BEWONING VAN KOEDIJK

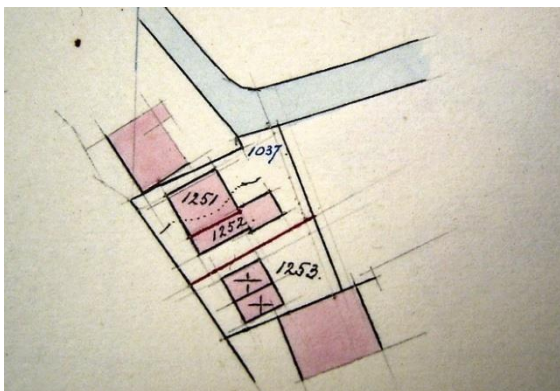
- huurwaarde gebouw(en): f 140,=
- perceel: Oudk-A0286 – oppervlakte: 2440 m<sup>2</sup>
- 1900 splitsing



### 1900 splitsing en stichting

- 1901-1907
- omschrijving: huis en erf
- huurwaarde gebouw(en): f 140,=
- perceel: Oudk-A0374 – oppervlakte: 852 m<sup>2</sup>
- ( 1907 van gemeente Oudkarspel naar Koedijk

- 1907-1917
- omschrijving: huis en erf
- huurwaarde gebouw(en): f 140,=/f 89,=
- perceel: A1037 – oppervlakte: 852 m<sup>2</sup>
- 1917 splitsing



### 1917 splitsing in A1251, A1252 en A1253

## KANAALDIJK 8

- 1917-1972
- omschrijving: huis en erf
- huurwaarde gebouw(en): f 59,=

- perceel: A1251 – oppervlakte: 560 m<sup>2</sup>
- 1972 over naar Sint Pancras

## KANAALDIJK 9

- 1917-1972
- omschrijving: huis
- huurwaarde gebouw(en): f 59,=
- perceel: A1252 – oppervlakte: 81 m<sup>2</sup>
- 1972 over naar Sint Pancras

## ADRESSEN EN BEWONERS/GEbruikers

- 1907 Kanaaldijk 5 - Jb. Hart Sr.
- 1907 Kanaaldijk 5a - Jb. Hart Jr.
- 1924 Kanaaldijk 8 – Joh. Blaauboer
- 1932 Kanaaldijk 8 – Joh. Blaauboer
- 1932 Kanaaldijk 9 – C. Blaauw
- 1935 Kanaaldijk 8 - Joh. Blaauboer
- 1944 Kanaaldijk 8 – D. Blaauboer
- 1946 Kanaaldijk 8 - Joh. Blaauboer
- 1946 Kanaaldijk 9 - onbewoond
- 1964 Kanaaldijk 8 - J. Blaauboer
- 1964 Kanaaldijk 9 - wed. J. Blaauboer
- 1972 Kanaaldijk 8 - J. Blaauboer
- 1972 Kanaaldijk 9 - wed. J. Blaauboer