

VROEGERE BEWONING VAN KOEDIJK

KANAALDIJK 17

PERIODE 1874-1972

KADASTRALE EIGENAREN

1874-1893

Jan Geus, landman te Oudkarspel
(kad. art. Oudk-0662)

1893-1907

Cornelis Geus, landman te Oudkarspel
(kad. art. Oudk-1592)

1907-1936

Cornelis Geus, landman
(kad. art. 1204)

1936-1962

Jacob Blaauboer, tuinbouwer
(kad. art. 2646)

1962-1972

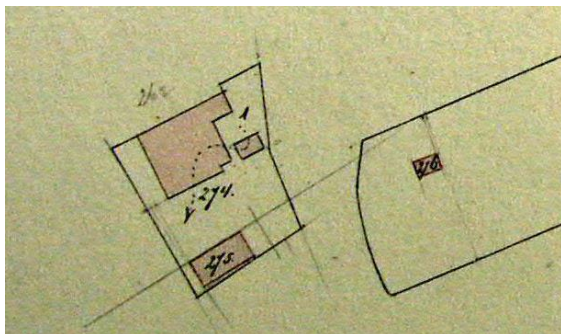
Johannes Blaauboer, grondwerker
(kad. art. 3509)

KADASTRALE GEGEVENS

tot 1874

-deel Kanaaldijk 15-16

-1874 stichting en splitsing



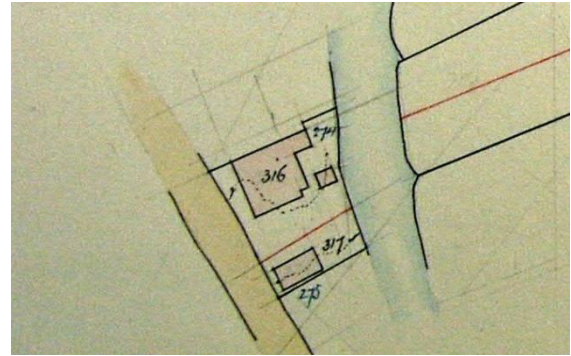
1874 stichting en splitsing

1874-1881

-omschrijving: huis
- huurwaarde gebouw(en): vrijdom
-perceel: Oudk-A0275 – oppervlakte: 95 m²
-1881 verval vrijdom

1881-1892

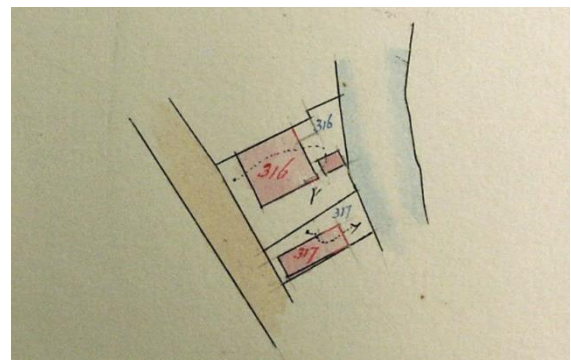
-omschrijving: huis
- huurwaarde gebouw(en): f 100,=
-perceel: Oudk-A0275 – oppervlakte: 95 m²
-1892 vereniging



1892 vereniging

1892-1893

-omschrijving: huis en erf
- huurwaarde gebouw(en): f 100,=
-perceel: Oudk-A0317 – oppervlakte: 350 m²
-1893 bijbouw



1893 bijbouw

1893-1894

-omschrijving: huis en erf
- huurwaarde gebouw(en): f 140,=
-perceel: Oudk-A0317 – oppervlakte: 350 m²
-1894 bijbouw

1894-1907

-omschrijving: huis en erf
- huurwaarde gebouw(en): f 140,=
-perceel: Oudk-A0317 – oppervlakte: 350 m²
-1907 van gemeente Oudkarspel naar Koedijk

VROEGERE BEWONING VAN KOEDIJK

1907-1972

-omschrijving: huis en erf

- huurwaarde gebouw(en): f 140,=/f 74,=

-perceel: Oudk-A1044 – oppervlakte: 350 m²

-1972 over naar Sint Pancras

ADRESSEN EN BEWONERS/GEBRUIKERS

1907 Kanaaldijk 11 - C. Geus

1935 Kanaaldijk 15 - K. Geus

1946 Kanaaldijk 15 - Jb. Blaauboer

1964 Kanaaldijk 17 - Jb. Blaauboer

1972 Kanaaldijk 17 - Jb. Blaauboer

OVERIGE FEITEN

1965 bouwvergunning

-tot het gedeeltelijk veranderen van de woning

-aanvrager: J. Blaauboer, Kanaaldijk 17