

## VROEGERE BEWONING VAN KOEDIJK

### KANAALDIJK 18A

#### PERIODE 1832-1972

##### KADASTRALE EIGENAREN

1832-1839

Jacob Volkers, werkman  
(kad. art. 0197)

1839-1858

Jacob Volkers, werkman en Simon Jonker,  
landman  
(kad. art. 0669)

1858-1867

Erven Jacob Volkers  
(kad. art. 0692)

1867-1869

Trijntje Hartland, wed. J. Volkers, boerin  
(kad. art. 0822)

1869-1871

Simon Jonker, landman te Oudkarspel  
(kad. art. 0691)

1871-1882

Jan Jonker en cons  
(kad. art. 0871)

1882-1893

Trijntje Jonker, later gehuwd met Cornelis  
Diepsmeer, onderwijzer te Amsterdam  
(kad. art. 1050)

1893-1908

Cornelis Barsingerhorn, landman te  
Oudkarspel/Koedijk  
(kad. art. 1217)

1908-1934

Cornelis Jansz Barsingerhorn, landman  
(kad. art. 1667)

1934-1939

N.V. Nationale Hypotheekbank te Amsterdam  
(kad. art. 2601)

1939-1948

Arie van Egmond te Burgerbrug/Zijpe  
(kad. art. 2735)

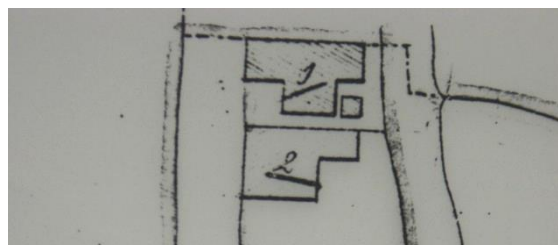
1948-1969

Klaas Barsingerhorn, tuinbouwer  
(kad. art. 3021)

1969-1972

Cornelis Barsingerhorn, veehouder  
(kad. art. 3138)

##### KADASTRALE GEGEVENEN



Situatie in 1821 met A0001


1832-1839

-omschrijving: huis en erf  
-huurwaarde gebouw(en): f 21,=  
-perceel: A0001 – oppervlakte: 490 m<sup>2</sup>  
-1839 gedeeltelijke sloop

1839-1858

-omschrijving: huis en erf  
-huurwaarde gebouw(en): f 21,=  
-perceel: A0001 – oppervlakte: 490 m<sup>2</sup>  
-1858 splitsing

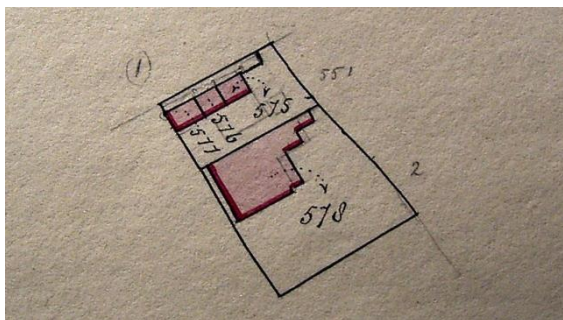
## VROEGERE BEWONING VAN KOEDIJK



### 1858 splitsing

1858-1863

- omschrijving: huis en erf
- huurwaarde gebouw(en): f 21,=
- perceel: A0551 – oppervlakte: 460 m<sup>2</sup>
- 1863 splitsing



### 1863 sloping en splitsing in A0575, A0576 en A0577

### VOORHUIS

1863-1876

- omschrijving: huis
- huurwaarde gebouw(en): f 15,=
- perceel: A0577 – oppervlakte: 35 m<sup>2</sup>
- 1876 vereniging

1876-1927

- omschrijving: huis en erf
- huurwaarde gebouw(en): f 30,=/f 44,=
- perceel: A0696 – oppervlakte: 52 m<sup>2</sup>
- 1927 wijziging bestemming

1927-1941

- omschrijving: schuur en erf
- bel opbr. gebouw(en): f 15,=
- perceel: A0696 – oppervlakte: 52 m<sup>2</sup>
- 1941 sloping

1941-1943

- omschrijving: erf
- perceel: A0696 – oppervlakte: 52 m<sup>2</sup>
- 1943 vereniging

Zie verder "Achterhuis"

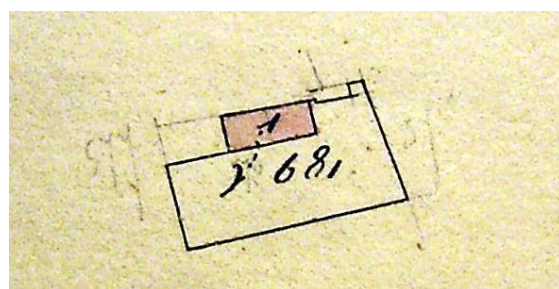
### ACHTERHUIS

1863-1874 (a)

- omschrijving: huis (midden)
- huurwaarde gebouw(en): f 15,=
- perceel: A0576 – oppervlakte: 26 m<sup>2</sup>
- 1874 vereniging en wijziging bestemming

1863-1874 (b)

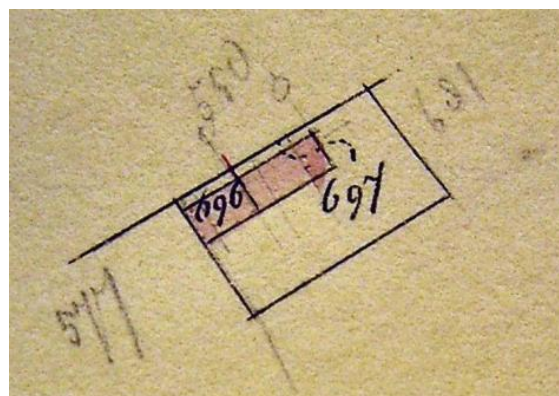
- omschrijving: huis (achter)
- huurwaarde gebouw(en): f 15,=
- perceel: A0575 – oppervlakte: 399 m<sup>2</sup>
- 1874 vereniging en wijziging bestemming



### 1874 vereniging tot A0681

1874-1876 (a+b)

- omschrijving: schuur en erf
- huurwaarde gebouw(en): f 15,=
- perceel: A0681 – oppervlakte: 425 m<sup>2</sup>
- 1876 vereniging

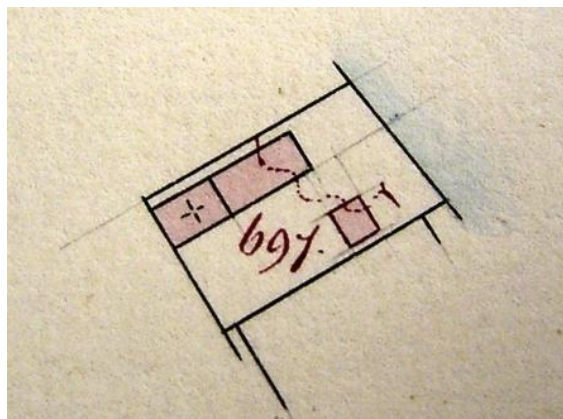


### 1876 vereniging tot A0696 en A0697

## VROEGERE BEWONING VAN KOEDIJK

1876-1903

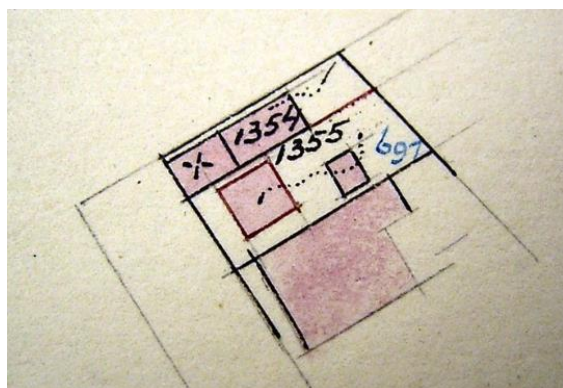
- omschrijving: schuur en erf
- huurwaarde gebouw(en): f 30,=
- perceel: A0697 – oppervlakte: 438 m<sup>2</sup>
- 1903 stichting



1903 stichting schuur

1903-1922


- 2 schuren en erf
- huurwaarde gebouw(en): f 40,=/f 19,=
- 1922 splitsing



1922 splitsing in A1354 en A1355

1922-1934

- omschrijving: schuur en erf
- huurwaarde gebouw(en): f 15,=
- perceel: A1354 – oppervlakte: 133 m<sup>2</sup>
- 1943 sloping en vereniging



1943 sloping en vereniging tot A1455

1943-1972

- omschrijving: schuur en erf
- huurwaarde gebouw(en): f 15,=
- perceel: A1455 – oppervlakte: 185 m<sup>2</sup>
- 1972 over naar Sint Pancras

---

### ADRESSEN EN BEWONERS/GEbruikers

- 1833 Noordeinde 1 – Jacob Volkers
- 1897 Kanaaldijk 1 – P. Schager

---

### OVERIGE FEITEN

- 1833 belasting
- Noordeinde 1
- landmanswoning
- belastingsschuldige: Jacob Volkers
- huurwaarde: f 30,=
- aantal deuren en vensters: 4
- aantal haardsteden: 2