

VROEGERE BEWONING VAN KOEDIJK

KANAALDIJK 27

PERIODE 1832-1972

KADASTRALE EIGENAREN

1832-1835

wed. Jan Hillegon, zonder beroep
(kad. art. 0075)

1835-1839 (achterhuis)

Frans Vergaaij, schipper
(kad. art. 0285)

1835-1839 (voorhuis)

wed. Cornelis Keijzer, boerin
(kad. art. 0236)

1839-1849 (gehele huis)

Frans Vergaaij, schipper
(kad. art. 0285)

1849-1854

Jan Diepsmeer, landman
(kad. art. 0519)

1854-1856

Jan Diepsmeer, veerschipper
(kad. art. 0596)

1856-1901

Klaas Stam, landbouwer
(kad. art. 0646)

1901-1912

Jan Vader, landbouwer
(kad. art. 1379)

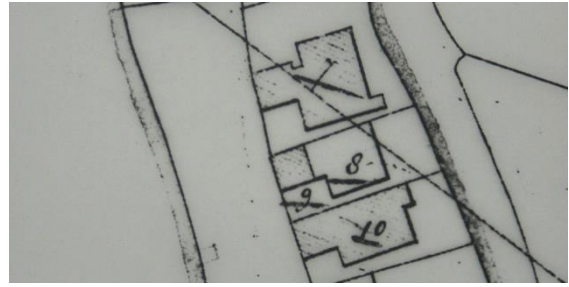
1912-1948

Klaas Maartensz Stam, landbouwer
(kad. art. 1846)

1948-1972

Simon Jansz Barsingerhorn, tuinbouwer
(kad. art. 2805)

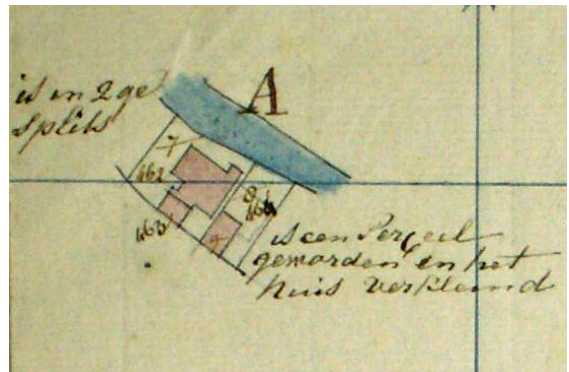
KADASTRALE GEGEVENS



Situatie in 1821 met A0008 en A0009

1832-1839

-(achter)huis en erf
-huurwaarde gebouw(en): f 15,=
-perceel: A0008 – oppervlakte: 390 m²
-1839 vereniging



1839 vereniging tot A0464 en verkleining van het huis

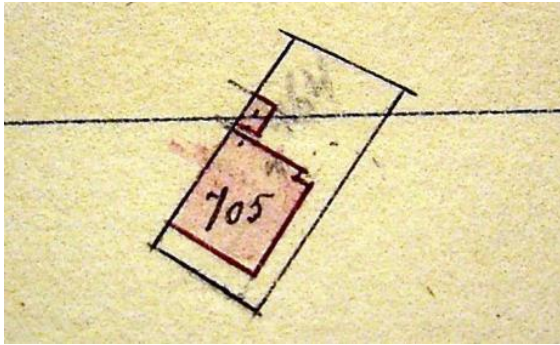
1832-1839

-(voor)huis en erf
-huurwaarde gebouw(en): f 15,=
-perceel: A0009 – oppervlakte: 64 m²
-1839 vereniging

1839-1877

-omschrijving: huis en erf
-huurwaarde gebouw(en): f 21,=/f 140,=
-perceel: A0464 – oppervlakte: 454 m²
-1877 verbouw

VROEGERE BEWONING VAN KOEDIJK



1877 verbouw

1877-1896

- omschrijving: huis, boet en erf
- huurwaarde gebouw(en): f 140,=
- perceel: A0705 – oppervlakte: 454 m²
- 1896 redres meting



1896 redres

1896-1926

- omschrijving: huis, schuur en erf
- huurwaarde gebouw(en): f 140,=/f 99,=
- perceel: A0858 – oppervlakte: 470 m²
- 1926 stichting

1926-1927

- omschrijving: huis, schuur en erf
- huurwaarde gebouw(en): f 139,=
- perceel: A0858 – oppervlakte: 470 m²
- 1927 bijbouw



1926 stichting en bijbouw

1927-1956

- omschrijving: huis, schuur, koolboet en erf
- huurwaarde gebouw(en): f 169,=
- perceel: A0858 – oppervlakte: 470 m²
- 1956 stichting

1956-1972

- omschrijving: huis, schuren en erf
- huurwaarde gebouw(en): f 174,=
- perceel: A0858 – oppervlakte: 470 m²
- 1972 over naar Sint Pancras

ADRESSEN EN BEWONERS/GEBRUIKERS

- 1833 Noordeinde 7 (voor) – Jan Bakker
- 1833 Noordeinde 7 (achter) – Frans Vergaaij
- 1897 Kanaaldijk 10 – Kl. Stam
- 1903 Kanaaldijk 11 – Jan Vader
- 1924 Kanaaldijk 43 – M. Stam
- 1932 Kanaaldijk 40 – K. Stam Mzn.
- 1935 Kanaaldijk 40 – K. Stam Mzn
- 1946 Kanaaldijk 40 – K. Stam Mz
- 1964 Kanaaldijk 27 – S. Barsingerhorn
- 1972 Kanaaldijk 27 – S. Barsingerhorn

OVERIGE FEITEN

- 1833 belasting
- Noordeinde 7 (voor)
- gedeelte woonhuis
- belastingsschuldige: Jan Bakker
- huurwaarde: f 16,=

VROEGERE BEWONING VAN KOEDIJK

-aantal deuren en vensters: 2

-aantal haardsteden: 1

1833 belasting

-Noordeinde 7 (achter)

-gedeelte woonhuis

-belastingschuldige: Frans Vergaaij

-huurwaarde: f 20,-

-aantal deuren en vensters: 3

-aantal haardsteden: 1

1903 woningonderzoek

-Kanaaldijk 11

-eigenaar en bewoner: Jan Vader, landbouwer

-aantal bewoners: 2

-oppervlakte: woning: 159 m²

-kamer met 1 venster, voor

-kamer met 2 bedsteden en 2 vensters, voor

-kamer met 1 venster, voor

-zolder, gang en koolbergplaats

-voorerf 35 m², achtererf 150 m²

-dak van riet, niet beschoten

-muren ½ waal

-eigen regenbak, aan de woning

-eigen privaat, op 15 meter, van hout, over de sloot

1956 bouwvergunning

-tot het oprichten van een schuurtje bestemd voor berging van landbouwmachines

-aanvrager: S. Barsingerhorn