

VROEGERE BEWONING VAN KOEDIJK

KANAALDIJK 35

PERIODE 1832-1972

KADASTRALE EIGENAREN

1832-1847

wed. Cornelis Mos, huisvrouw van Pieter Hogeboom
(kad. art. 0137)

1847-1847

Dirk Butter, slager
(kad. art. 0474)

1847-1851

Jacob Butter, zonder beroep
(kad. art. 0481)

1851-1895

Dirk de Wit, schuitemaker
(kad. art. 0553)

1895-1896

Nantje Tegel, wed. Dirk de Wit,
scheepmaakster
(kad. art. 1272)

1896-1899

Jan Cornelisz de Wit, schuitemaker
(kad. art. 1281)

1899-1902

Guurtje Stam, wed. Jan Vader, zonder beroep
(kad. art. 1379)

1902-1910

Jan Cornelisz Oosterman, schipper
(kad. art. 1160)

1910-1913

Jacob Pietersz Groot, melkslijter
(kad. art. 0783)

1913-1923

Maarten Mulder, landbouwer
(kad. art. 1820)

1923-1938

Klaas Klaasz Wortel, zonder beroep
(kad. art. 2278)

1938-1942

Maartje Ton, wed. Klaas Wortel, zonder
beroep
(kad. art. 2703)

1942-1947

Romke Rood te Warnsveld
(kad. art. 2755)

1947-1961

Daniël P. Lobel, tuinbouwdeskundige
(kad. art. 2978)

1961-1968

Antonius W. van der Klugt te Bergen
(kad. art. 3477)

1968-1968

Adolf C. Zsuscher te Amsterdam
(kad. art. 3730)

1968-1969

Louise Schuurisma, lerares
(kad. art. 3731)

1969-1972

Therese M.R. Grondsma te Bergen
(kad. art. 3792)

1972-1972

Joannes H. Weijers te Camperduin
(kad. art. 3989)

KADASTRALE GEGEVENS



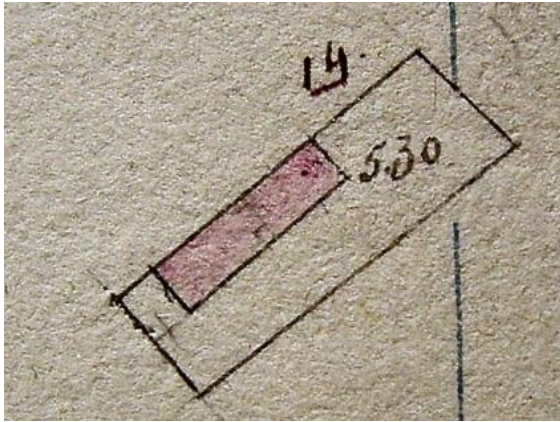
Situatie in 1821 met A0014

1832-1857

-omschrijving: huis en erf

VROEGERE BEWONING VAN KOEDIJK

- huurwaarde gebouw(en): f 21,=
- perceel: A0014 – oppervlakte: 480 m²
- 1857 verbouw



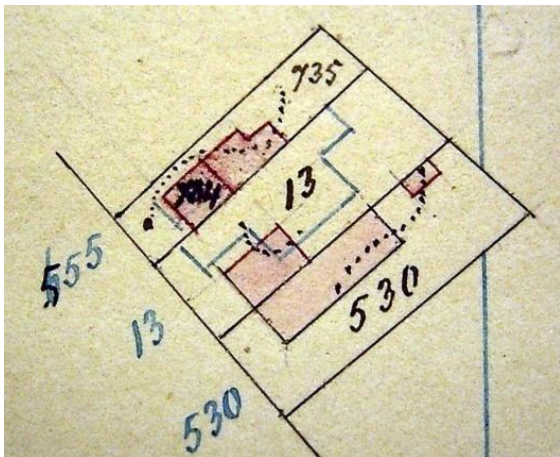
1857 verbouw

1857-1860

- omschrijving: huis en erf
- huurwaarde gebouw(en): vrijdom
- perceel: A0530 – oppervlakte: 480 m²
- 1860 verval vrijdom

1860-1886

- omschrijving: huis en erf
- huurwaarde gebouw(en): f 21,=/f 100,=
- perceel: A0530 – oppervlakte: 480 m²
- 1886 herbouw

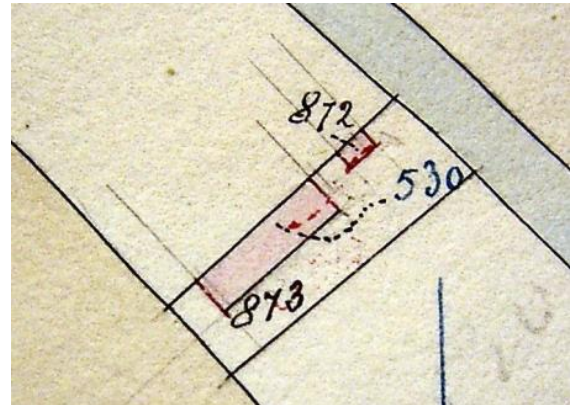


1886 herbouw

1886-1896

- omschrijving: huis, boet en erf
- huurwaarde gebouw(en): f 120,=

- perceel: A0530 – oppervlakte: 480 m²
- 1896 verbouw en splitsing



1896 verbouw en splitsing in A0872 en A0873

VOORHUIS

1896-1903

- omschrijving: huis en erf
- huurwaarde gebouw(en): f 120,=
- perceel: A0873 – oppervlakte: 468 m²
- 1903 stichting en splitsing



1903 splitsing

1903-1972

- omschrijving: huis en erf
- huurwaarde gebouw(en): f 120,=/f 69,=
- perceel: A0968 – oppervlakte: 336 m²
- 1972 over naar Sint Pancras

ACHTERHUIS

1896-1972

- omschrijving: huis
- huurwaarde gebouw(en): f 15,=/f 9,=

VROEGERE BEWONING VAN KOEDIJK

-perceel: A0872 – oppervlakte: 12 m²
-1972 over naar Sint Pancras

ADRESSEN EN BEWONERS/GEbruikers

1833 Noordeinde 12 – Jacob Butter
1897 Kanaaldijk 17 – Jn. Vader
1897 Kanaaldijk 17a – wed. D. de Wit
1903 Kanaaldijk 18 – Gerrit Kuiper
1903 Kanaaldijk 19c – Nantje de Wit-Tegel
1924 Kanaaldijk 55 – G. Kuiper
1935 Kanaaldijk 49 – K. Wortel
1946 Kanaaldijk 49 – wed. Jb. Slooten
1964 Kanaaldijk 35 – G. Slooten-Houtkoper
1972 Kanaaldijk 35 – O. Klijn

-medebewoner: Jan de Wit, arbeider
-oppervlakte: woning: 12 m²
-kamer met een slaapplaats en 1 venster, opzij
-een slaapplaats op zolder
-zolder, portaal en werkplaatsje
-achtererf 10 m²
-dak van pannen, niet beschoten
-muren ½ waal
-eigen regenton, aan de woning
-gemeenschappelijk privaat , op 6 meter, voor
2 woningen, van hout, over de sloot
-vrij van huur zolang zij leeft

OVERIGE FEITEN

1833 belasting
-Noordeinde 12
-woonhuis
-belastingsschuldige: Jacob Butter
-huurwaarde: f 25,-
-aantal deuren en vensters: 4
-aantal haardsteden: 2

1903 woningonderzoek
-Kanaaldijk 18
-eigenaar: Jan Oosterman, veehouder
-bewoner: Gerrit Kuiper, arbeider
-aantal bewoners: 2
-oppervlakte: woning: 47 m²
-kamer met 2 bedsteden en 3 vensters, voor
-kamer met 2 vensters, opzij
-zolder, portaal en koolbergplaats
-voorerf 20 m², achtererf 30 m²
-dak van pannen, met riet beschoten
-muren ½ waal
-eigen regenbak, in de woning
-gemeenschappelijk privaat , op 30 meter,
voor 2 woningen, van hout, over de sloot
-huur f 2,30 per week

1903 woningonderzoek
-Kanaaldijk 19
-eigenaar: Jan Oosterman, veehouder
-bewoner: Nantje Tegel (wed. Dirk de Wit)