

## VROEGERE BEWONING VAN KOEDIJK

### KANAALDIJK 60

PERIODE 1832-1972

#### KADASTRALE EIGENAREN

1832-1841

Simon Wit, boer  
(kad. art. 0205)

1841-1858

Dirk van Die, landman  
(kad. art. 0359)

1858-1864

Jan Lammerschaag, landman  
(kad. art. 0396)

1864-1864

Hillebrand Lammerschaag, landbouwer  
(kad. art. 0781)

1864-1878

Jacob de Waal, landman  
(kad. art. 0298)

1878-1917

Simon Bareman, landman  
(kad. art. 0996)

1917-1949

Frederik Raat, landbouwer  
(kad. art. 2030)

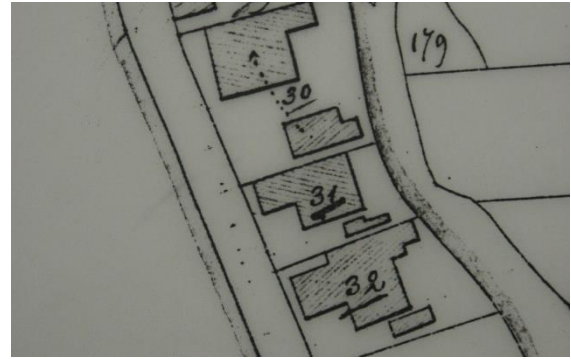
1949-1962

Frederik Paul Hammen, bedrijfsleider  
(kad. art. 2700)

1962-1972

Klaas Silver, landbouwer  
(kad. art. 3513)


#### KADASTRALE GEGEVENS



Situatie in 1821 met A0031

1832-1848

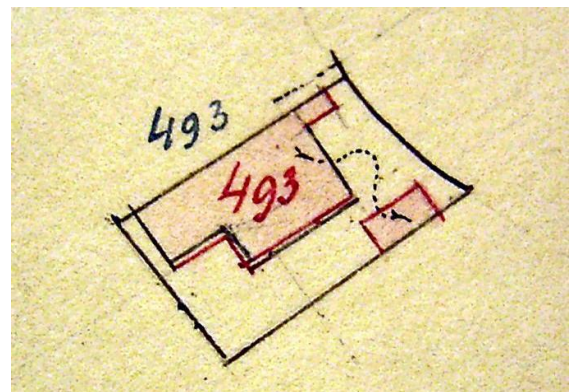
- omschrijving: huis, boet en erf
- huurwaarde gebouw(en): f 33,=
- perceel: A0031 – oppervlakte: 540 m<sup>2</sup>
- 1848 sloping van een boet



1848 sloping van een boet

1848-1890

- omschrijving: huis en erf
- huurwaarde gebouw(en): f 33,=/f 140,=
- perceel: A0493 – oppervlakte: 540 m<sup>2</sup>
- 1890 stichting schuur

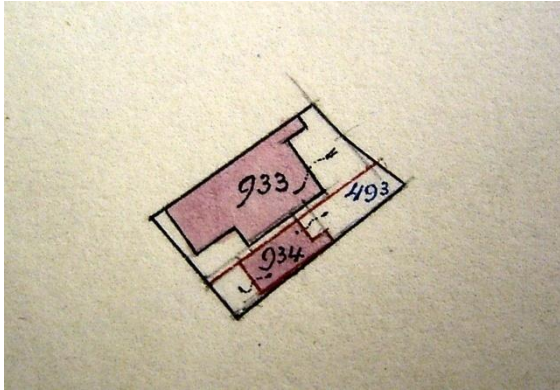


## VROEGERE BEWONING VAN KOEDIJK

### 1890 stichting schuur

1890-1899

- omschrijving: huis, schuur en erf
- huurwaarde gebouw(en): f 180,=
- perceel: A0493 – oppervlakte: 540 m<sup>2</sup>
- 1899 splitsing



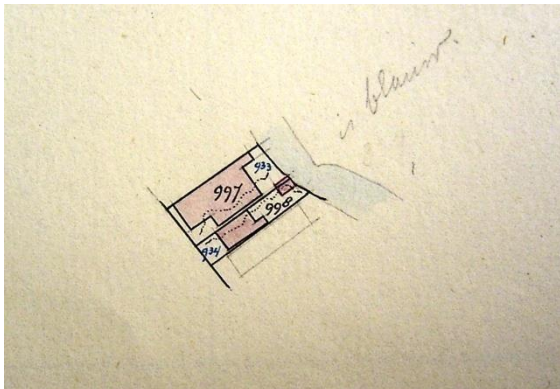
### 1899 splitsing

1899-1900

- omschrijving: huis en erf
- huurwaarde gebouw(en): f 180,=
- perceel: A0933 – oppervlakte: 360 m<sup>2</sup>
- 1900 sloping

1900-1906

- omschrijving: huis en erf
- huurwaarde gebouw(en): f 160,=
- perceel: A0933 – oppervlakte: 360 m<sup>2</sup>
- 1906 splitsing en stichting



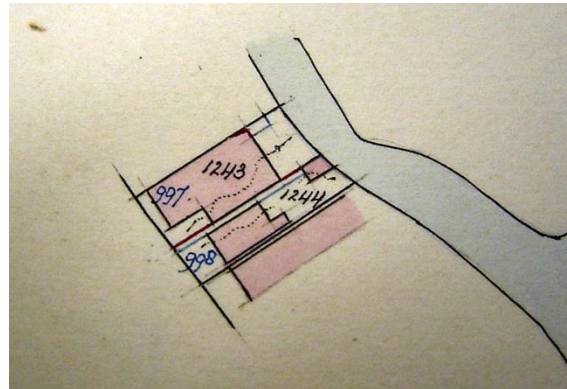
### 1906 splitsing

1906-1917

- omschrijving: huis en erf
- huurwaarde gebouw(en): f 160,=/f 114,=

-perceel: A0997 – oppervlakte: 355 m<sup>2</sup>

-1917 splitsing



### 1917 splitsing

1917-1926

- omschrijving: huis en erf
- huurwaarde gebouw(en): f 114,=
- perceel: A1243 – oppervlakte: 328 m<sup>2</sup>
- 1926 verbouw

1926-1949

- omschrijving: huis en erf
- huurwaarde gebouw(en): f 119,=
- perceel: A1243 – oppervlakte: 328 m<sup>2</sup>
- 1972 over naar Sint Pancras

### ADRESSEN EN BEWONERS/GEBRUIKERS

- 1833 Middelbuurt 28 – Simon Wit
- 1897 Kanaaldijk 35 – S. Bareman
- 1903 Kanaaldijk 36 – Nicolaas Klomp
- 1924 Kanaaldijk 80 – F. Raat
- 1932 Kanaaldijk 79 – F. Raat
- 1935 Kanaaldijk 79 – F. Raat
- 1946 Kanaaldijk 79 – F. Raat
- 1964 Kanaaldijk 60 – K. Silver
- 1972 Kanaaldijk 60 – K. Silver

### OVERIGE FEITEN

- 1833 belasting
- Middelbuurt 28
- landmanswoning
- belastingsschuldige: Simon Wit
- huurwaarde: f 30,=

## VROEGERE BEWONING VAN KOEDIJK

-aantal deuren en vensters: 4

-aantal haardsteden: 2

1903 woningonderzoek

-Kanaaldijk 36

-eigenaar: Simon Bareman, rentenier te Koedijk

-bewoner: Nicolaas Klomp, landbouwer

-aantal bewoners: 4

-oppervlakte: woning: 191,5 m<sup>2</sup>

-kamer met 2 bedsteden en 2 vensters, voor

-kamer met 2 bedsteden en 1 venster, opzij

-zolder, bergplaats en koolbergplaats

-voor erf 25 m<sup>2</sup>, achter erf 70 m<sup>2</sup>

-dak van riet, niet beschoten

-muren ½ waal, Noordzijde gedeeltelijk hout

-eigen regenbak, in de woning

-eigen privaat, op 25 meter, van hout, over de sloot

-huur f 2,25 per week

1962 bouwvergunning

-tot het vernieuwen van de woning

-aanvrager: K. Silver