

VROEGERE BEWONING VAN KOEDIJK

KANAALDIJK 65

PERIODE 1832-1972

KADASTRALE EIGENAREN

1832-1842

Hilbrand Janse Lammerschaag, schipper
(kad. art. 0124)

1842-1847

Trijntje Lammerschaag, huisvrouw van
Cornelis Groenewoud
(kad. art. 0369)

1847-1865

Jan de Geus, boer
(kad. art. 0222)

1865-1880

Cornelis Cornelisz Bos, molenaar
(kad. art. 0467)

1880-1916

Jan Visser en cons.
(kad. art. 1021)

1916-1921

Dirk de Graaf, landbouwer
(kad. art. 2014)

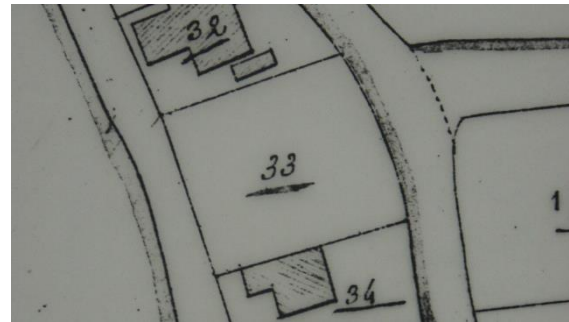
1921-1938

Jacob Visser, landbouwer
(kad. art. 1269)

1938-1972

Gerrit Visser, tuinbouwer
(kad. art. 2696)

KADASTRALE GEGEVENS



Situatie in 1821 met A0033

1832-1833

-weiland
-perceel: A0033 – oppervlakte: 1470 m²
-<1833 stichting



Voor 1833 stichting

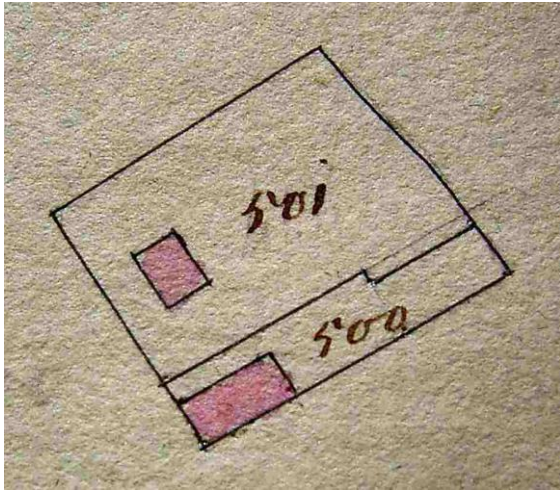
1833-1841

-omschrijving: huis en weiland
-huurwaarde gebouw(en): vrijdom
-perceel: A0466 – oppervlakte: 1470 m²
-1841 verval vrijdom

1841-1850

-omschrijving: huis en weiland
-huurwaarde gebouw(en): f 33,=
-perceel: A0466 – oppervlakte: 1470 m²
-1850 splitsing

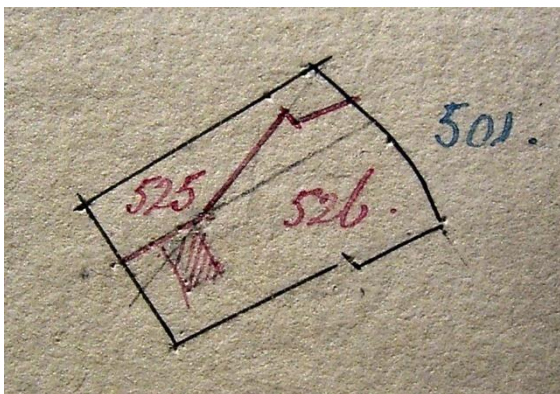
VROEGERE BEWONING VAN KOEDIJK



1850 splitsing

1850-1856

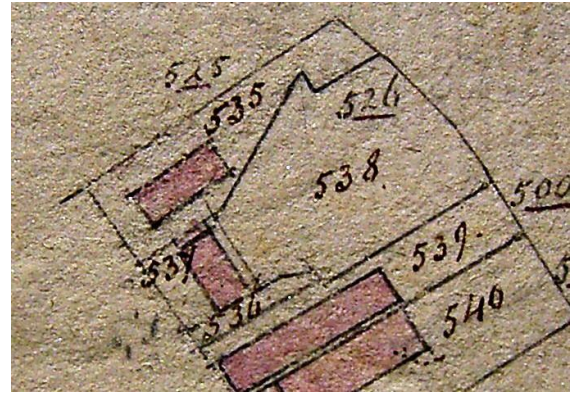
- omschrijving: huis en erf
- huurwaarde gebouw(en): f 33,=
- perceel: A0501 – 1110 m²
- 1856 splitsing



1856 splitsing

1856-1857

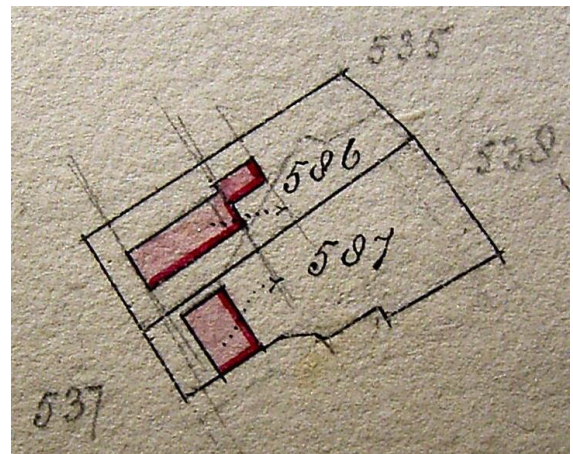
- omschrijving: huis en erf
- huurwaarde gebouw(en): f 33,=
- perceel: A0526 – oppervlakte: 705 m²
- 1857 stichting



1857 stichting

1857-1864

- omschrijving: huis en erf
- huurwaarde gebouw(en): f 33,=
- perceel: A0537 – oppervlakte: 120 m²
- 1864 vereniging

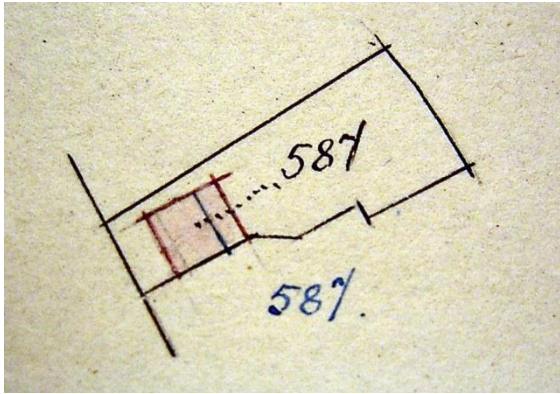


1864 vereniging

1864-1881

- omschrijving: huis en erf
- huurwaarde gebouw(en): f 33,=/f 50,=
- perceel: A0587 – oppervlakte: 560 m²
- 1881 bijbouw

VROEGERE BEWONING VAN KOEDIJK



1881 bijbouw

1881-1883

- omschrijving: huis en erf
- huurwaarde gebouw(en): f 50,= + vrijdom
- perceel: A0587 – oppervlakte: 560 m²
- 1883 verval vrijdom

1883-1996

- omschrijving: huis en erf
- huurwaarde gebouw(en): f 70,=/f 59,=
- perceel: A0587 – oppervlakte: 560 m²
- 1966 gedeeltelijke vernieuwing

1966-1972

- omschrijving: huis, schuur en erf
- huurwaarde gebouw(en): f 69,=
- perceel: A0587 – oppervlakte: 560 m²
- 1972 over naar Sint Pancras

- woonhuis
- belastingsschuldige: wed. Hillebrand Jzn Lammerschaag
- huurwaarde: f 30,=
- aantal deuren en vensters: 4
- aantal haardsteden: 2

1903 woningonderzoek

- Kanaaldijk 39
- eigenaar en bewoner: Jan Visser, landbouwer
- aantal bewoners: 2
- oppervlakte: woning: 43 m²
- oppervlakte: bijgebouw(en): 38 m²
- kamer met 2 bedsteden en 2 vensters, voor
- kamer met 1 venster, voor
- zolder en koolbergplaats (aanbouw
- voor erf 30 m², achter erf 200 m²
- dak van pannen, niet beschoten
- geen watervoorziening, haalt water bij de burens
- eigen privaat, op 40 meter, van hout, over de sloot

1966 bouwvergunning

- tot het gedeeltelijk veranderen van de woning
- aanvrager: G. Visser

ADRESSEN EN BEWONERS/GEBRUIKERS

- 1833 Middelbuurt 29a – wed. Hillebrand Jzn Lammerschaag
- 1850 Huisnummer 28, 30 – Jan de Geus
- 1897 Kanaaldijk 38 – Jn. Visser
- 1903 Kanaaldijk 39 – Jan Visser
- 1935 Kanaaldijk 84 – H. Turkstra
- 1935 Kanaaldijk 84 – D. de Graaf
- 1946 Kanaaldijk 84 – G. Visser
- 1964 Kanaaldijk 65 – Jn. Barsingerhorn
- 1972 Kanaaldijk 65 – A. Langedijk

OVERIGE FEITEN

- 1833 belasting
- Middelbuurt 29a