

## VROEGERE BEWONING VAN KOEDIJK

### KANAALDIJK 67

PERIODE 1832-1972

#### KADASTRALE EIGENAREN

1832-1846

Cornelis Visser, werkman  
(kad. art. 0192)

1846-1880

Simon Blaauw, schipper  
(kad. art. 0461)

1880-1923

Pieter Wortel, landbouwer  
(kad. art. 1026)

1923-1942

Matthijs Wortel, landbouwer  
(kad. art. 2259)

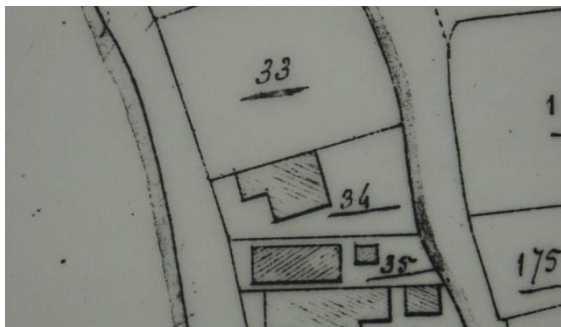
1942-1962

Maarten Visser te Oudkarspel  
(kad. art. 2814)

1962-1972

Cornelis de Waal, tuinbouwer  
(kad. art. 3501)

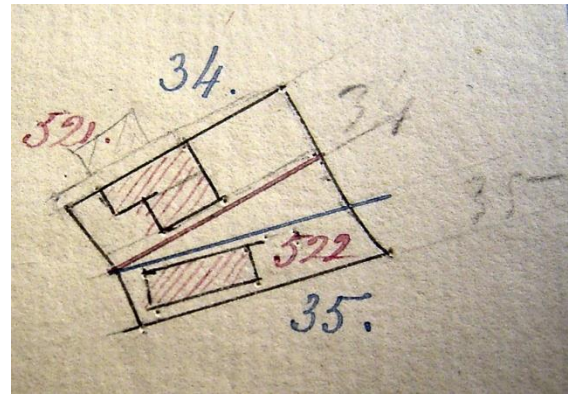
#### KADASTRALE GEGEVENS



Situatie in 1821 met A0034

1832-1856

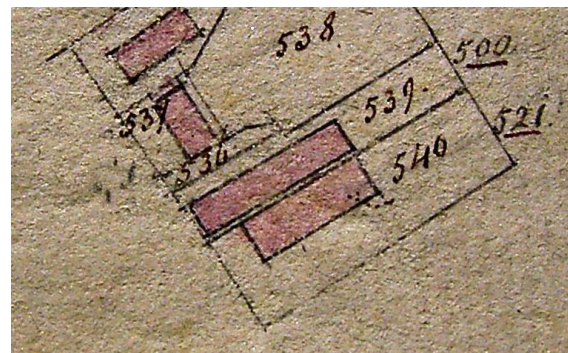
-omschrijving: huis en erf  
-huurwaarde gebouw(en): f 21,=  
-perceel: A0034 – oppervlakte: 690 m<sup>2</sup>  
-1856 splitsing



1856 splitsing

1856-1857

-omschrijving: huis en erf  
-huurwaarde gebouw(en): f 21,=  
-perceel: A0521 – oppervlakte: 490 m<sup>2</sup>  
-1857 vereniging en verbouw

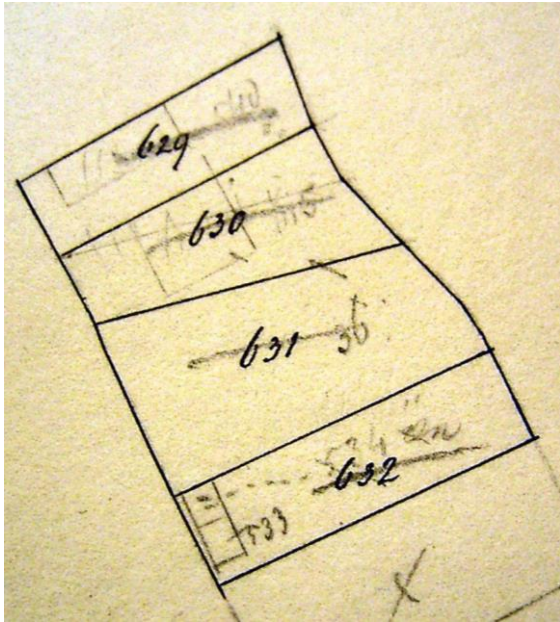


1857 vereniging en verbouw

1857-1871

-omschrijving: huis en erf  
-huurwaarde gebouw(en): f 21,=  
-perceel: A0540 – oppervlakte: 510 m<sup>2</sup>  
-1871 afgebrand

## VROEGERE BEWONING VAN KOEDIJK



### 1871 afgebrand

1871-1872

- omschrijving: erf
- perceel: A0629 – oppervlakte: 510 m<sup>2</sup>
- 1872 splitsing en herbouw



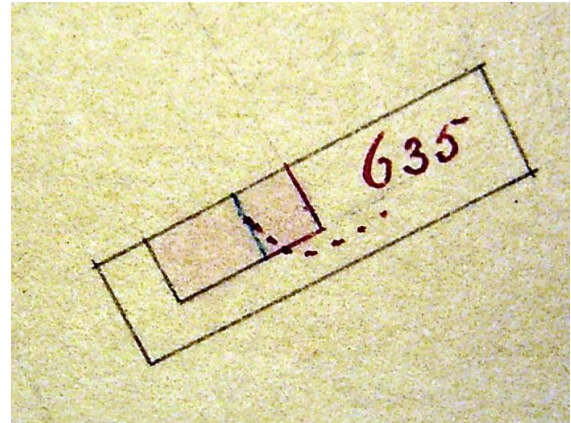
### 1872 splitsing en herbouw

1872-1878

- omschrijving: huis en erf
- huurwaarde geb vrijdom
- perceel: A0635 – oppervlakte: 490 m<sup>2</sup>
- 1878 verval vrijdom

1878-1888

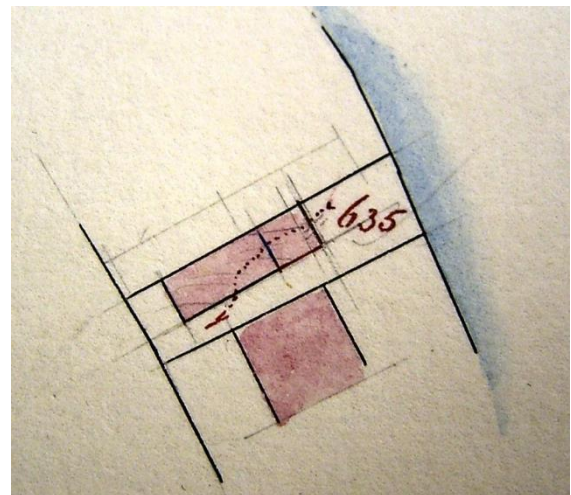
- omschrijving: huis en erf
- huurwaarde gebouw(en): f 60,=
- perceel: A0635 – oppervlakte: 490 m<sup>2</sup>
- 1888 bijbouw



### 1888 bijbouw

1888-1902

- omschrijving: huis en erf
- huurwaarde gebouw(en): f 80,=
- perceel: A0635 – oppervlakte: 490 m<sup>2</sup>
- 1902 stichting



### 1902 stichting

1902-1963

- omschrijving: huis, schuur en erf
- huurwaarde gebouw(en): f 100,=/f 74,=
- perceel: A0635 – oppervlakte: 490 m<sup>2</sup>
- 1963 wijziging bestemming

1963-1964

- omschrijving: huis en erf
- huurwaarde gebouw(en): f 99,=
- perceel: A0635 – oppervlakte: 490 m<sup>2</sup>
- 1964 gedeeltelijke vernieuwing

## VROEGERE BEWONING VAN KOEDIJK

1964-1972

-omschrijving: huis (2 woningen) en erf

-huurwaarde gebouw(en): f 109,=

-perceel: A0635 – 490 m<sup>2</sup>

-1972 over naar Sint Pancras

woning

-aanvrager: C. de Waal

1963 bouwvergunning

-tot het gedeeltelijk veranderen van de woning

-aanvrager: C. de Waal

### ADRESSEN EN BEWONERS/GEbruikers

1833 Middelbuurt 30 – Cornelis Visser

1850 Huisnummer 29,32 – Simon Blaauw

1897 Kanaaldijk 40 – P. Wortel

1903 Kanaaldijk 41 – Pieter Wortel

1935 Kanaaldijk 90 – M. Wortel

1946 Kanaaldijk 90 – M. Visser

1964 Kanaaldijk 67 – G. Barsingerhorn-van Egmond en C. de Waal

1972 Kanaaldijk 67 – C. de Waal en W.J.G. Roering-Warmolts

1968 bouwvergunning

-tot het gedeeltelijk veranderen van de woning

-aanvrager: C. de Waal

### OVERIGE FEITEN

1833 belasting

-Middelbuurt 30

-woonhuis en winkel

-belastingsschuldige: Cornelis Visser

-huurwaarde: f 30,=

-aantal deuren en vensters: 4

-aantal haardsteden: 1

1903 woningonderzoek

-Kanaaldijk 41

-eigenaar en bewoner: Pieter Wortel, landbouwer

-aantal bewoners: 2

-oppervlakte: woning: 131,5 m<sup>2</sup>

-kamer met 2 bedsteden en 2 vensters, voor

-kamer met 2 vensters, opzij

-zolder, portaal, stookplaats en koolbergplaats

-voor erf 30 m<sup>2</sup>, achter erf 100 m<sup>2</sup>

-dak van pannen, met hout en riet beschoten

-eigen regenbak, in de woning

-eigen privaat, op 20 meter, van hout, over de sloot

1962 bouwvergunning

-tot het gedeeltelijk veranderen van de