

## VROEGERE BEWONING VAN KOEDIJK

### KANAALDIJK 73

PERIODE 1832-1972

#### KADASTRALE EIGENAREN

1832-1841

Gerrit Diepsmeer, boer  
(kad. art. 0043)

1841-1849

Maarten Simonsz Molenaar, landman  
(kad. art. 0353)

1849-1859

Jan Jonker, boer  
(kad. art. 0264)

1859-1868

Trijntje Bruin, wed. Jan Jonker, boerin  
(kad. art. 0697)

1868-1871

Eigenaar: Simon Jonker, landbouwer  
Vruchtgebruik: Trijntje Bruin, wed. C. de Groot  
(kad. art. 0839)

1871-1878

Eigenaar: Grietje Lammerschaag, wed. Simon  
Jonker, veehoudster  
Vruchtgebruik: Trijntje Bruin, wed. C. de Groot  
(kad. art. 0870)

1878-1882

Jan Jonker en cons.  
(kad. art. 0871)

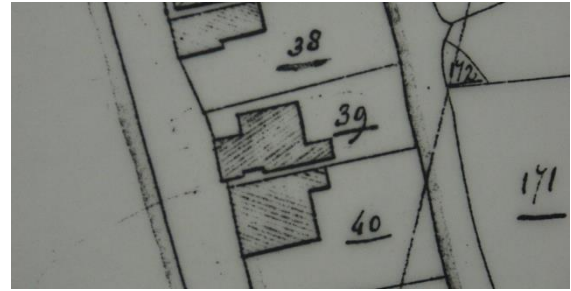
1882-1919

Jan Jonker, veehouder  
(kad. art. 1047)

1919-1972

Willem Visser, landbouwer  
(kad. art. 1761)

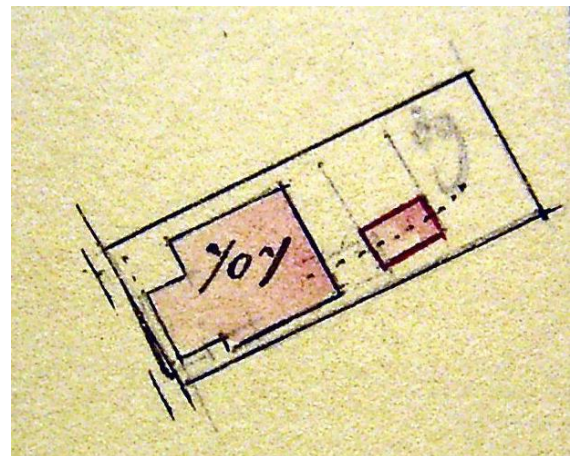
#### KADASTRALE GEGEVENS



Situatie in 1821 met A0039

1832-1877

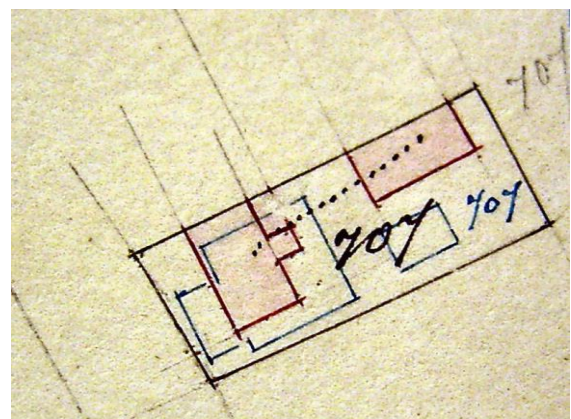
-omschrijving: huis en erf  
-huurwaarde gebouw(en): f 21,=/f 160,=  
-perceel: A0039 – oppervlakte: 700 m<sup>2</sup>  
-1877 bijbouw



1877 bijbouw

1877-1884

-omschrijving: huis, boet en erf  
-huurwaarde gebouw(en): f 160,=  
-perceel: A0707 – oppervlakte: 700 m<sup>2</sup>  
-1884 herbouw



## VROEGERE BEWONING VAN KOEDIJK

### 1884 herbouw

1884-1885

- omschrijving: huis en erf
- huurwaarde gebouw(en): vrijdom
- perceel: A0707 – oppervlakte: 700 m<sup>2</sup>
- 1885 herbouw

1885-1889

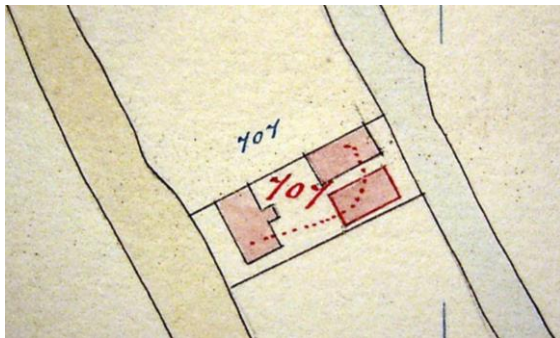
- omschrijving: huis, schuur en erf
- huurwaarde gebouw(en): vrijdom (2X)
- perceel: A0707 – oppervlakte: 700 m<sup>2</sup>
- 1889 verval vrijdom

1889-1891

- omschrijving: huis, schuur en erf
- huurwaarde gebouw(en): f 140 en vrijdom
- perceel: A0707 – oppervlakte: 700 m<sup>2</sup>
- 1891 verval vrijdom

1891-1893

- omschrijving: huis, schuur en erf
- huurwaarde gebouw(en): f 225,=
- perceel: A0707 – oppervlakte: 700 m<sup>2</sup>
- 1893 stichting



### 1893 stichting

1893-1972

- omschrijving: huis, schuren en erf
- huurwaarde gebouw(en): f 275,=/f 174,=
- perceel: A0707 – oppervlakte: 700 m<sup>2</sup>
- 1972 over naar Sint Pancras

- 1932 Kanaaldijk 97 – W. Visser
- 1931 Kanaaldijk 97 – S. Visser
- 1935 Kanaaldijk 97 – W. Visser
- 1946 Kanaaldijk 97 – S. Visser
- 1946 Kanaaldijk 97a – W. Visser
- 1964 Kanaaldijk 73 – S. Visser
- 1972 Kanaaldijk 73 – S. Visser

### OVERIGE FEITEN

- 1833 belasting
- Middelbuurt 35
- landmanswoning
- belastingsschuldige: Willem Koeman
- huurwaarde: f 35,=
- aantal deuren en vensters: 4
- aantal haardsteden: 2
  
- 1903 geen woningonderzoek

### ADRESSEN EN BEWONERS/GEBRUIKERS

- 1833 Middelbuurt 35 – Willem Koeman
- 1897 Kanaaldijk 46 – J. Jonker
- 1924 Kanaaldijk 99 – W. Visser