

VROEGERE BEWONING VAN KOEDIJK

KANAALDIJK 75

PERIODE 1832-1972

KADASTRALE KADASTRALE EIGENAREN

1832-1839

wed. Cornelis Diepsmeer, boerin
(kad. art. 0044)

1839-1839

Pieter Diepsmeer, landbouwer
(kad. art. 0247)

1839-1851

Pieter Cornelisz Butter, boer
(kad. art. 0039)

1851-1853

Jan Lammerschaag, landman
(kad. art. 0396)

1853-1892

Pieter Hoogwater, landman
(kad. art. 0420)

1892-1893

Pieter Hoogwater te Limmen
(kad. art. 1180)

1893-1897

Hillebrand Lammerschaag, veehouder
(kad. art. 1203)

1897-1924

Jacob Visser, landbouwer
(kad. art. 1269)

1924-1972

Jan Jacobsz Visser, landbouwer
(kad. art. 2306)

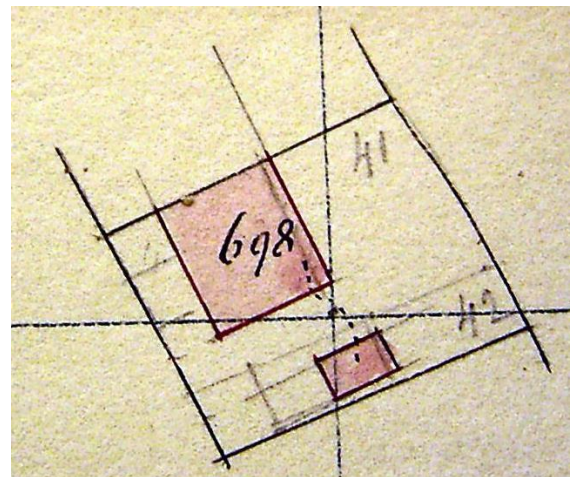
KADASTRALE GEGEVENS



Situatie in 1821 met A0041

1832-1876

- omschrijving: huis en erf
- huurwaarde gebouw(en): f 33,=/f 180,=
- perceel: A0041 – oppervlakte: 950 m²
- 1876 herbouw en vereniging



1876 vereniging en herbouw

1876-1878

- omschrijving: huis, schuur en erf
- huurwaarde gebouw(en): f 180,= + vrijdom
- perceel: A0698 – oppervlakte: 1300 m²
- 1878 verval vrijdom

1878-1896

- omschrijving: huis, schuur en erf
- huurwaarde gebouw(en): f 200,=
- perceel: A0698 – oppervlakte: 1300 m²
- 1896 splitsing

VROEGERE BEWONING VAN KOEDIJK



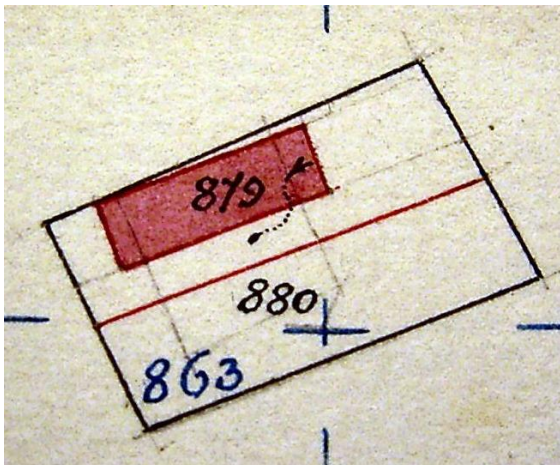
1896 splitsing

1896-1897

- omschrijving: huis en erf
- huurwaarde gebouw(en): f 200,= (incl. Kanaaldijk 77)
- perceel: A0863 – oppervlakte: 915 m²
- 1897 herbouw

1897-1898


- omschrijving: huis en erf
- huurwaarde gebouw(en): f 180,=
- perceel: A0863 – oppervlakte: 915 m²
- 1898 splitsing



1897 herbouw, 1898 splitsing

1898-1900

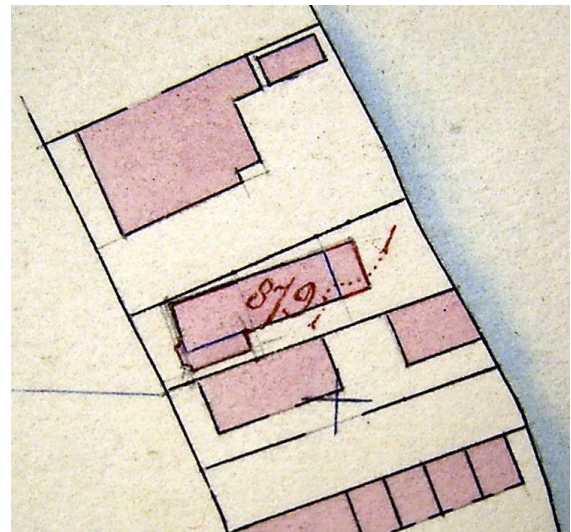
- omschrijving: huis en erf
- huurwaarde gebouw(en): f 180,=
- perceel: A0879 – oppervlakte: 475 m²
- 1900 bijbouw



1900 bijbouw

1900-1912

- omschrijving: huis en erf
- huurwaarde gebouw(en): f 200,=/f 94,=
- perceel: A0879 – oppervlakte: 475 m²
- 1912 herbouw



1912 herbouw

1912-1956

- omschrijving: huis en erf
- huurwaarde gebouw(en): f 135,=
- perceel: A0879 – oppervlakte: 475 m²
- 1956 vernieuwing

1956-1972

- omschrijving: huis, schuur en erf
- huurwaarde gebouw(en): f 175,=
- perceel: A0879 – oppervlakte: 475 m²
- 1972 over naar Sint Pancras

VROEGERE BEWONING VAN KOEDIJK

ADRESSEN EN BEWONERS/GEBRUIKERS

- 1833 Middelbuurt 37 – Pieter Diepsmeer
- 1897 Kanaaldijk 48 – Jb. Visser
- 1903 Kanaaldijk 50 – Jacob Visser
- 1924 Kanaaldijk 102 – Jn. Visser Jzn.
- 1932 Kanaaldijk 100 – Jn. Visser Jzn.
- 1935 Kanaaldijk 100 – Jn. Ludeke
- 1946 Kanaaldijk 100 – J. Visser
- 1964 Kanaaldijk 75 – Jn. Visser
- 1972 Kanaaldijk 75 – J. Visser

OVERIGE FEITEN

- 1833 belasting
 - Middelbuurt 37
 - landmanswoning
 - belastingschuldige: Pieter Diepsmeer
 - huurwaarde: f 40,=
 - aantal deuren en vensters: 5
 - aantal haardsteden: 2

- 1903 woningonderzoek
 - Kanaaldijk 50
 - eigenaar en bewoner: Jacob Visser, landbouwer
 - aantal bewoners: 4
 - oppervlakte woning: 153,5 m²
 - kamer met 1 venster, voor
 - kamer met 2 bedsteden en 2 vensters, voor
 - zolder, portaal, koolbergplaats en stookplaats
 - voor erf 30 m², achter erf 50 m²
 - dak van pannen, met hout beschoten
 - muren ½ waal
 - eigen regenbak en nortonpomp, in de woning
 - eigen privaat, op 15 meter, van hout, over de sloot