

VROEGERE BEWONING VAN KOEDIJK

KANAALDIJK 77

PERIODE 1832-1972

KADASTRALE EIGENAREN

1832-1839

wed. Cornelis Diepsmeer, boerin
(kad. art. 0044)

1839-1839

Pieter Diepsmeer, landbouwer
(kad. art. 0247)

1839-1851

Pieter Cornelisz Butter, boer
(kad. art. 0039)

1851-1853

Jan Lammerschaag, landman
(kad. art. 0396)

1853-1876

Pieter Hoogwater, landman
(kad. art. 0420)

1876-1896

deel van Kanaaldijk 75

1896-1897

Hillebrand Lammerschaag, veehouder
(kad. art. 1203)

1897-1900

Jan Jacobsz Dekker, landman
(kad. art. 1335)

1900-1933

Klaas Jacobsz Dekker, landbouwer
(kad. art. 1386)

1933-1972

Simon Klaasz Dekker, tuinbouwer
(kad. art. 2580)

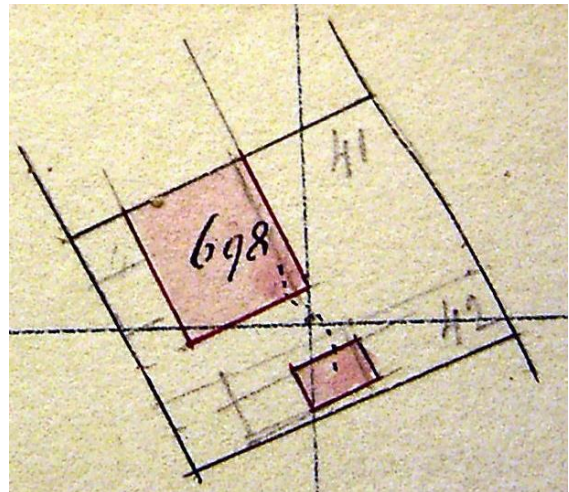
KADASTRALE GEGEVENS



Situatie in 1821 met A0042

1832-1876

- omschrijving: schuur en erf
- huurwaarde gebouw(en): "geen"/f 15,=
- perceel: A0042 – oppervlakte: 350 m²
- 1876 vereniging en herbouw

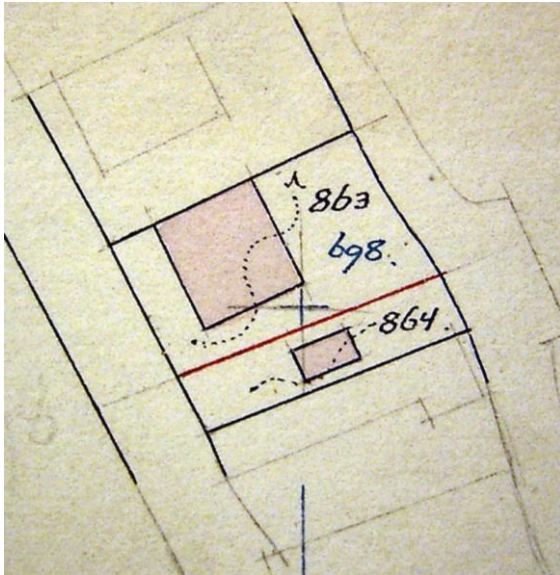


1876 vereniging en herbouw

1876-1896

- deel van Kanaaldijk 75 (schuur)
- 1896 splitsing

VROEGERE BEWONING VAN KOEDIJK



1896 splitsing

1896-1897

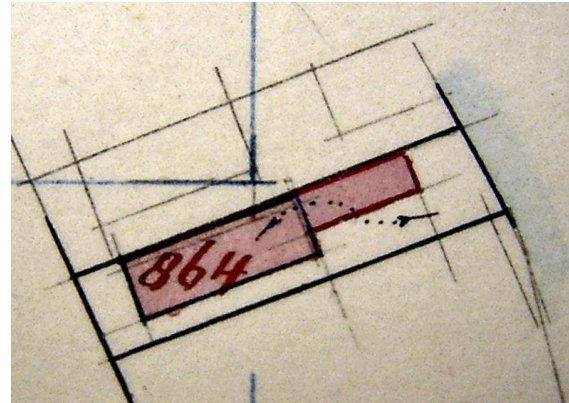
- omschrijving: schuur en erf
- huurwaarde gebouw(en): zie Kanaaldijk 75
- perceel: A0864 – oppervlakte: 385 m²
- 1897 herbouw



1897 herbouw

1897-1909

- omschrijving: huis en erf
- huurwaarde gebouw(en): f 120,=/f 69,=
- perceel: A0864 – oppervlakte: 385 m²
- 1909 stichting



1909 stichting

1909-1957

- omschrijving: huis, schuur en erf
- huurwaarde gebouw(en): f 84,=
- perceel: A0864 – oppervlakte: 385 m²
- 1957 gedeeltelijke vernieuwing

1957-1963

- omschrijving: huis, schuur en erf
- huurwaarde gebouw(en): f 94,=
- perceel: A0864 – oppervlakte: 385 m²
- 1963 gedeeltelijke vernieuwing

1963-1972

- omschrijving: huis, schuur en erf
- huurwaarde gebouw(en): f 104,=
- perceel: A0864 – oppervlakte: 385 m²
- 1972 over naar Sint Pancras

ADRESSEN EN BEWONERS/GEbruikers

- | | |
|------|----------------------------------|
| 1897 | Kanaaldijk 48a – Jn. Dekker |
| 1903 | Kanaaldijk 52 – Klaas Dekker |
| 1924 | Kanaaldijk 104 – Jb. Dekker Kzn. |
| 1924 | Kanaaldijk 104 – Kl. Dekker |
| 1930 | Kanaaldijk 102 – S. Dekker |
| 1932 | Kanaaldijk 102 – Kl. Dekker |
| 1935 | Kanaaldijk 102 – S. Dekker |
| 1946 | Kanaaldijk 102 – H. Blankena |
| 1964 | Kanaaldijk 77 – S. Dekker |
| 1972 | Kanaaldijk 77 – S. Dekker |

OVERIGE FEITEN

- 1903 woningonderzoek
- Kanaaldijk 52

VROEGERE BEWONING VAN KOEDIJK

- eigenaar en bewoner: Klaas Dekker, landbouwer
- aantal bewoners: 3
- oppervlakte woning: 120, 5 m²
- kamer met 2 bedsteden en 2 vensters, voor
- kamer met 1 venster, opzij
- zolder, portaal en koolbergplaats
- voor erf 40 m², achter erf 100 m²
- dak van pannen, met hout bescoten
- muren ½ waal
- eigen regenbak, in de woning
- eigen privaat, op 20 meter, van hout, over de sloot

1957 bouwvergunning

- tot het veranderen van de woning
- aanvrager: S. Dekker

1963 bouwvergunning

- tot het gedeeltelijk veranderen van de woning
- aanvrager: S. Dekker