

VROEGERE BEWONING VAN KOEDIJK

KANAALDIJK 86

PERIODE 1846-1972

KADASTRALE EIGENAREN

1846-1937

Gemeene Armen van Koedijk
(kad. art. 0103/0933/0985/1344/1485/2438)

1937-1972

Burgerlijk Armbestuur Koedijk
(art. nr. 2688/3375/3632)

ERFPACHTERS

1875-1877

Cornelis Willegrijp, arbeider
(kad. art. 0933)

1877-1897

Cornelis de Waal, landbouwer
(kad. art. 0985)

1897-1901

Cornelia Deugd, wed. Cornelis de Waal,
landbouwster
(kad. art. 1344)

1901-1927

Jacob Butter, arbeider
(kad. art. 1485)

1927-1937

Pieter Butter, landbouwer
(kad. art. 2438)

1937-1959

Johannes Maria Dapper te Schoorl
(kad. art. 2688)

1959-1965

Jacobus van Heerwaarden en cons. te Schagen
(kad. art. 3375)


1965-1972

Jan Barsingerhorn, groentehandelaar
(kad. art. 3632)

KADASTRALE GEGEVENS

tot 1846

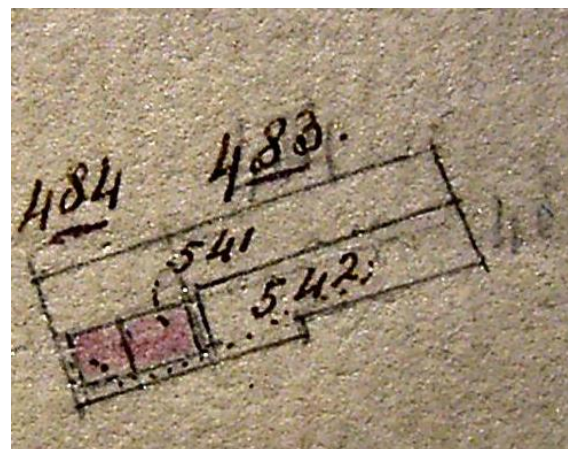
-deel van Kanaaldijk 85
-1846 splitsing



1846 splitsing

1846-1857

-omschrijving: huis en erf
-huurwaarde gebouw(en): f 15,=
-perceel: A0483 – oppervlakte: 200 m²
-1857 rectificatie



1857 rectificatie

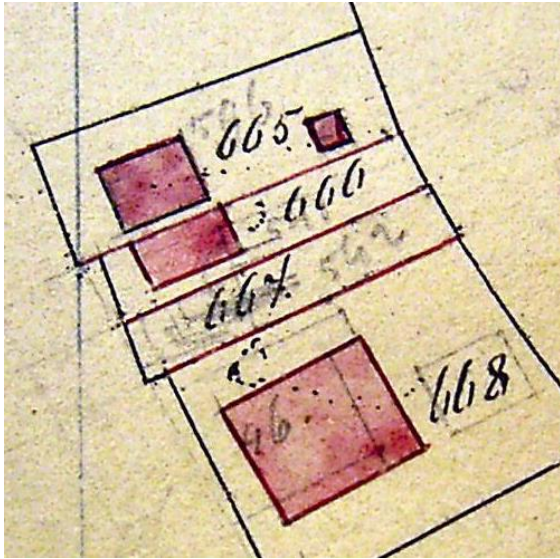
1857-1873

-omschrijving: huis en erf
-huurwaarde gebouw(en): f 15,=
-perceel: A0542 – oppervlakte: 200 m²
-1873 afgebroken)

1873-1874

-omschrijving: erf
-perceel: A0542 – oppervlakte: 200 m²
-1874 ruiling)


VROEGERE BEWONING VAN KOEDIJK



1873 sloping en 1874 ruiling van grond

1874-1875


- omschrijving: erf
- perceel: A0667 – oppervlakte: 240 m²
- 1875 stichting en uitgifte in erfpacht



1875 stichting

1875-1877

- omschrijving: huis en erf
- huurwaarde gebouw(en): vrijdom
- perceel: A0683 – oppervlakte: 240 m²
- 1877 aanbouw



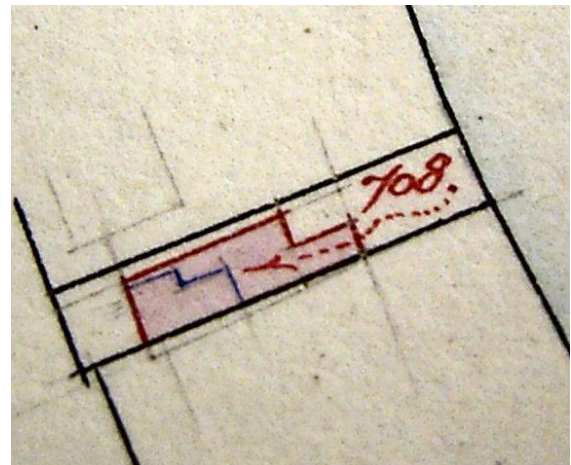
1877 aanbouw

1877-1881

- omschrijving: huis en erf
- huurwaarde gebouw(en): vrijdom
- perceel: A0708 – oppervlakte: 240 m²
- 1881 verval vrijdom

1881-1900

- omschrijving: huis en erf
- huurwaarde gebouw(en): f 40,=
- perceel: A0708 – oppervlakte: 240 m²
- 1900 verbouw



1900 verbouw

1900-1956

- omschrijving: huis en erf
- huurwaarde gebouw(en): f 70,=/f 77,=
- perceel: A0708 – oppervlakte: 240 m²
- 1956 onbewoonbaarverklaring)

1956-1957

- bouwval en erf

VROEGERE BEWONING VAN KOEDIJK

- huurwaarde gebouw(en): "geen"
- perceel: A0708 – oppervlakte: 240 m²
- 1957 sloping

1957-1972

- omschrijving: erf
- perceel: A0708 – oppervlakte: 240 m²
- 1972 over naar Sint Pancras

ADRESSEN EN BEWONERS/GEBRUIKERS

- 1897 Kanaaldijk 53 – C. de Waal
- 1903 Kanaaldijk 57 – Jacob Butter
- 1924 Kanaaldijk 113 – P. Butter
- 1932 Kanaaldijk 111 – P. Butter
- 1935 Kanaaldijk 111 – P. Butter
- 1946 Kanaaldijk 111 – P. Butter
- 1964 Kanaaldijk 86 – onbewoond
- 1972 Kanaaldijk 86 – onbewoond

OVERIGE FEITEN

- 1903 woningonderzoek
- Kanaaldijk 57
- eigenaar en bewoner: Jacob Butter, arbeider
- aantal bewoners: 7
- oppervlakte woning: 68,5 m²
- kamer met 2 bedsteden en 2 vensters, voor
- kamer met 2 bedsteden en 2 vensters, opzij
- zolder en werkplaats
- voor erf 25 m², achter erf 40 m²
- dak van pannen, niet beschoten
- eigen regenbak, in de woning
- eigen privaat, op 20 meter, van hout, over de sloot

- 1956 bouwvergunning
- tot het slopen van het perceel
- aanvrager: J.M. Dapper te Schoorl