

## VROEGERE BEWONING VAN KOEDIJK

### KANAALDIJK 94

PERIODE 1832-1972

#### KADASTRALE EIGENAREN

1832-1884

Arien Meegh, boer  
(kad. art. 0127)

1884-1891

Jan Beeldman, landman  
(kad. art. 1081)

1891-1905

Jacob van Meurs, slager  
(kad. art. 1167)

1905-1906

Ferdinant van Meurs en Zuivelmaatschappij  
"de Kroon"  
(kad. art. 1646)

1906-1917

Ferdinant van Meurs, slager  
(kad. art. 1650)

1917-1919

Martinus de Zeeuw, landbouwer  
(kad. art. 1685)

1919-1921

Jacob Boldewijn, landbouwer  
(kad. art. 1259)

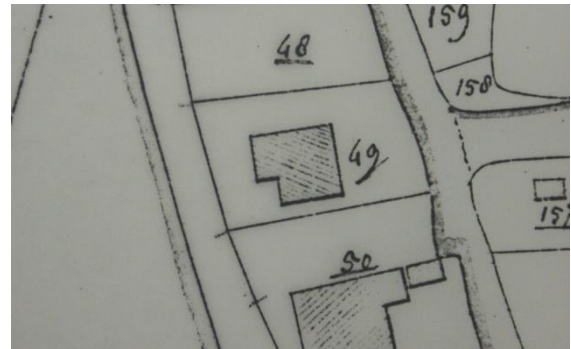
1921-1945

Pieter Nieuwland, slager  
(kad. art. 2218)

1945-1972

Jan Slikker, zuivelhandelaar  
(kad. art. 2923)


#### KADASTRALE GEGEVENS



Situatie in 1821 met A0049

1832-1875

- omschrijving: huis en erf
- huurwaarde gebouw(en): f 21,-
- perceel: A0049 – oppervlakte: 1080 m<sup>2</sup>
- 1875 vernieuwing



1875 vernieuwing

1875-1877

- omschrijving: huis en erf
- huurwaarde gebouw(en): vrijdom
- perceel: A0691 – oppervlakte: 1080 m<sup>2</sup>
- 1877 verval vrijdom

1877-1891

- omschrijving: huis en erf
- huurwaarde gebouw(en): f 100,-
- perceel: A0691 – oppervlakte: 1080 m<sup>2</sup>
- 1891 splitsing

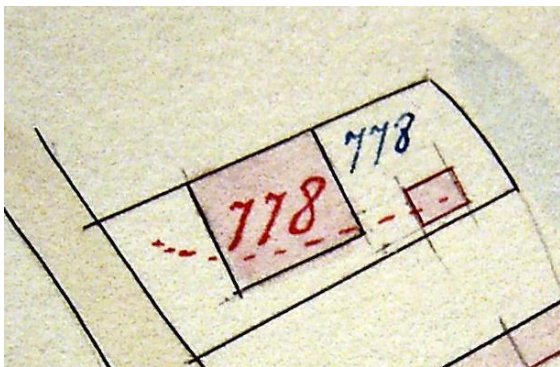
## VROEGERE BEWONING VAN KOEDIJK



### 1891 splitsing

1891-1897

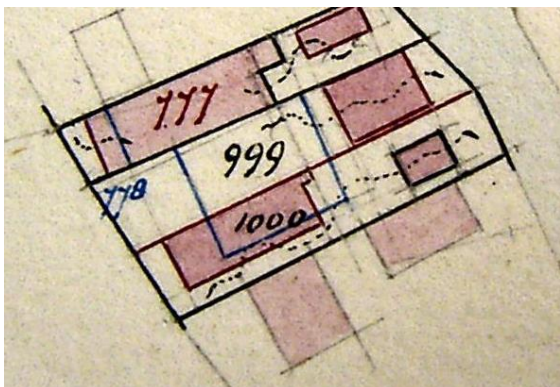
- omschrijving: huis en erf
- huurwaarde gebouw(en): f 100,=
- perceel: A0778 – oppervlakte: 745 m<sup>2</sup>
- 1897 stichting



### 1897 stichting schuur

1897-1906

- omschrijving: huis, schuur en erf
- huurwaarde gebouw(en): f 140,=
- perceel: A0778 – oppervlakte: 745 m<sup>2</sup>
- 1906 splitsing en herbouw



### 1906 sloping, splitsing en stichting huis

1906-1972

- omschrijving: huis, schuur en erf
- huurwaarde gebouw(en): f 140,=/f 156,=
- perceel: A1000 – oppervlakte: 375 m<sup>2</sup>
- 1972 over naar Sint Pancras

### ADRESSEN EN BEWONERS/GEBRUIKERS

- 1833 Middelbuurt 43 – wed. Arie Meegh
- 1897 Kanaaldijk 57 – Jb. en F. van Meurs
- 1903 Kanaaldijk 63 – Jan Yfs
- 1903 Kanaaldijk 63a – Ferdinand van Meurs
- 1924 Kanaaldijk 120 – P. Nieuwland
- 1932 Kanaaldijk 120 – P. Nieuwland
- 1935 Kanaaldijk 120 – P. Nieuwland
- 1946 Kanaaldijk 120/121 – J. Slikker
- 1964 Kanaaldijk 94 – J. Slikker
- 1972 Kanaaldijk 94 – J. Slikker

### OVERIGE FEITEN

- 1833 belasting
- Middelbuurt 43
- landmanswoning
- belastingsschuldige: wed. Arie Meegh
- huurwaarde: f 30,=
- aantal deuren en vensters: 4
- aantal haardsteden: 2

1903 woningonderzoek

- Kanaaldijk 63
- eigenaar: Jacob van Meurs, veehandelaar te Alkmaar
- bewoner: Jan Yfs, arbeider
- aantal bewoners: 5
- oppervlakte woning: 146 m<sup>2</sup>
- kamer met 2 bedsteden
- een slaappleatsin de koolbergplaats
- zolder en koolbergplaats
- voor erf 60 m<sup>2</sup>, achter erf 40 m<sup>2</sup>
- dak van riet
- muren ½ waal
- gemeente nortonpomp, voor 2 woningen, aan de woning
- gemeenschappelijk privaat , op 20 meter,

## VROEGERE BEWONING VAN KOEDIJK

voor 3 woningen, van hout, over de sloot

-huur: f 1,62 per week

-opmerking: last van vocht

1903 woningonderzoek

-Kanaaldijk 63a

-eigenaar: Jacob van Meurs, veehandelaar te Alkmaar

-bewoner: Ferdinand van Meurs, slager

-aantal bewoners: 4

-mede-bewoner: Cornelis Groot, slagtersknecht

-oppervlakte woning: 108,5 m<sup>2</sup>

-kamer met 2 bedsteden en 2 vensters, opzij

-kamer met 1 venster, achter

-winkel, kelder, slachtplaats, dorsch en hooibergplaats

-voor erf 60 m<sup>2</sup>, achter erf 80 m<sup>2</sup>

-dak van riet

-muren ½ waal

-gem nortonpomp, voor 2 woningen, aan de woning

-gemeenschappelijk privaat , op 20 meter, voor 3 woningen, van hout, over de sloot

-huur: f 3,= per week

1951 bouwvergunning

-tot het vernieuwen van de voorgevel en gedeelten van de zijgevels van de winkel

-aanvrager: J. Slikker