

VROEGERE BEWONING VAN KOEDIJK

KANAALDIJK 100

PERIODE 1832-1972

KADASTRALE EIGENAREN

1832-1852

Jacob Yfs, boer
(kad. art. 0213)

1852-1863

Guurtje Yfs, huisvrouw van Jan Dekker
(kad. art. 0577)

1863-1890

Geertje Yfs, huisvrouw van Jan Dekker
(kad. art. 0768)

1890-1904

Jacob Jansz Dekker, landbouwer
(kad. art. 1156)

1904-1960

Geertje Dekker, wed. Cornelis Vries,
landbouwer
(kad. art. 1596)

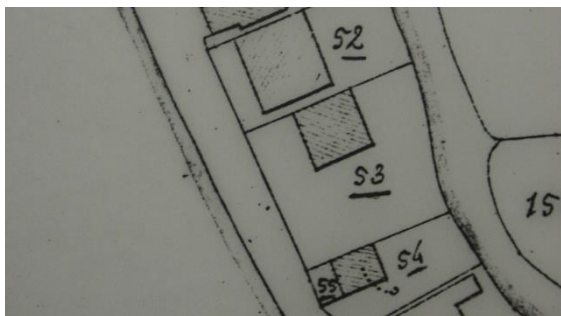
1960-1970

Willem van Duin, tuinbouwer
(kad. art. 3395)

1970-1972

Gerard Henny van Cappelveen, exploitant
verpleeginrichtingen
(kad. art. 3641)


KADASTRALE GEGEVENS



Situatie in 1821 met A0053

1832-1848

- omschrijving: huis en erf
- huurwaarde gebouw(en): f 21,=
- perceel: A0053 – oppervlakte: 1100 m²
- 1848 herbouw



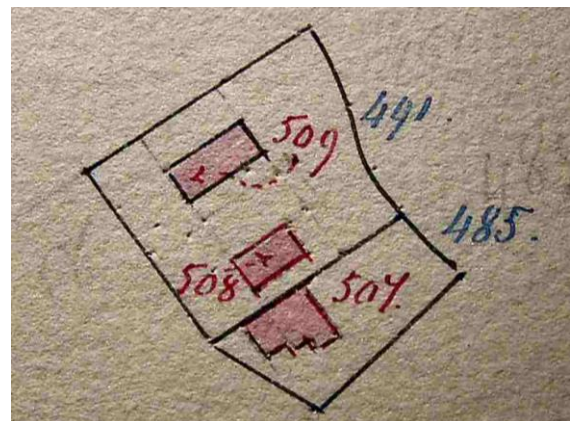
1848 herbouw

1848-1851

- omschrijving: huis en erf
- huurwaarde gebouw(en): vrijdom
- perceel: A0491 – oppervlakte: 1100 m²
- 1851 verval vrijdom

1851-1852

- omschrijving: huis en erf
- huurwaarde gebouw(en): f 21,=
- perceel: A0491 – oppervlakte: 1100 m²
- 1852 splitsing

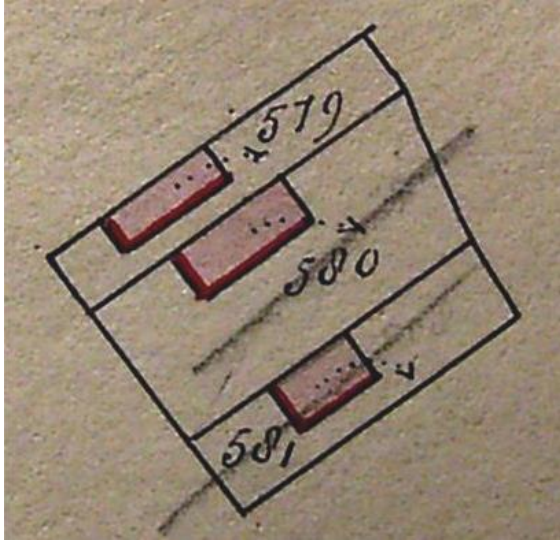


1852 splitsing

VROEGERE BEWONING VAN KOEDIJK

1852-1863

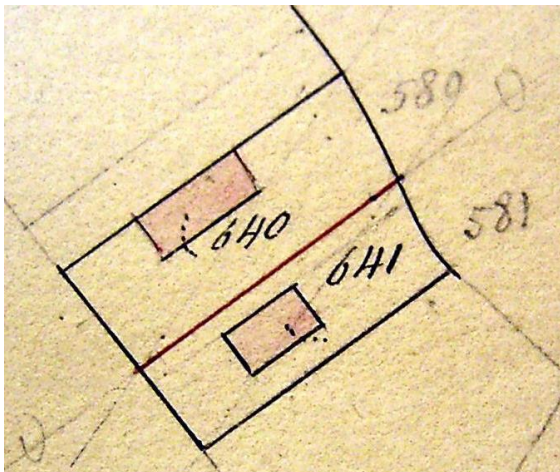
- omschrijving: huis en erf
- huurwaarde gebouw(en): f 21,=
- perceel: A0509 – oppervlakte: 1055 m²
- 1863 splitsing



1863 splitsing

1863-1872

- omschrijving: huis en erf
- huurwaarde gebouw(en): f 21,=
- perceel: A0580 – oppervlakte: 556 m²
- 1872 splitsing



1872 splitsing

1872-1890


- omschrijving: huis en erf
- huurwaarde gebouw(en): f 21,=/f 80,=
- perceel: A0640 – oppervlakte: 471 m²
- 1890 splitsing



1890 splitsing

1890-1902

- omschrijving: huis en erf
- huurwaarde gebouw(en): f 80,=
- perceel: A0762 – oppervlakte: 297 m²
- 1902 stichting

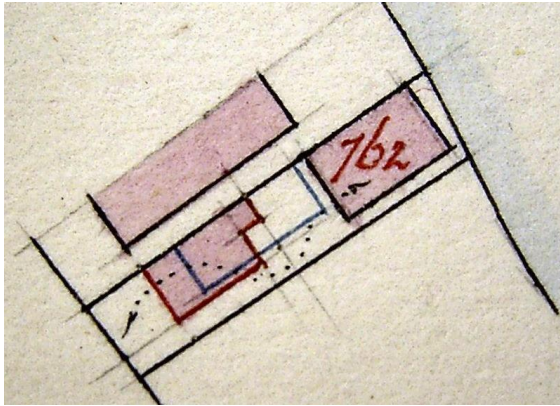


1902 stichting schuur

1902-1911

- omschrijving: huis, schuur en erf
- huurwaarde gebouw(en): f 120,=/f 74,=
- perceel: A0762 – oppervlakte: 297 m²
- 1911 herbouw

VROEGERE BEWONING VAN KOEDIJK



1911 herbouw huis

1911-1949

- omschrijving: huis, schuur en erf
- huurwaarde gebouw(en): f 79,=
- perceel: A0762 – oppervlakte: 297 m²
- 1949 verbouw

1949-1971

- omschrijving: huis, schuur en erf
- huurwaarde gebouw(en): f 99,=
- perceel: A0762 – oppervlakte: 297 m²
- 1971 gedeeltelijke vernieuwing

1971-1972

- omschrijving: huis, schuur en erf
- huurwaarde gebouw(en): f 139,=
- perceel: A0762 – oppervlakte: 297 m²
- 1972 over naar Sint Pancras

ADRESSEN EN BEWONERS/GEBRUIKERS

- 1833 Middelbuurt 47 – Jacob IJfs
- 1897 Kanaaldijk 62 – J. Hart
- 1903 Kanaaldijk 68 – Cornelis Vries
- 1924 Kanaaldijk 127 – C. Vries
- 1935 Kanaaldijk 127 – Jn. Vries
- 1946 Kanaaldijk 127 – J. Vries
- 1964 Kanaaldijk 100 – W. van Duin
- 1972 Kanaaldijk 100 – onbewoond

OVERIGE FEITEN

- 1833 belasting
- Middelbuurt 47
- landmanswoning
- belastingsschuldige: Jacob IJfs

- huurwaarde: f 25,=
- aantal deuren en vensters: 3
- aantal haardsteden: 1

1903 woningonderzoek

- Kanaaldijk 68
- eigenaar: Jacob Dekker te Koedijk
- bewoner: Cornelis Kies, landbouwer
- aantal bewoners: 2
- oppervlakte woning: 68 m²
- kamer met 2 bedsteden en 2 vensters, voor
- kamer (keuken) met 1 venster, opzij
- zolder, portaal en bergplaats
- voorerf 50 m², verder geen erf
- dak van pannen, met riet beschoten
- muren ½ waal
- eigen regenbak, in de woning
- gemeenschappelijk privaat, op 30 meter, voor 2 woningen, van hout, over de sloot
- huur: f 3,= per week met boet