

VROEGERE BEWONING VAN KOEDIJK

KANAALDIJK 121

PERIODE 1890-1972

KADASTRALE EIGENAREN

1890-1901

Jan Jacobsz de Waal, landman
(kad. art. 0821)

1901-1943

Dirk de Waal, landbouwer
(kad. art. 1483)

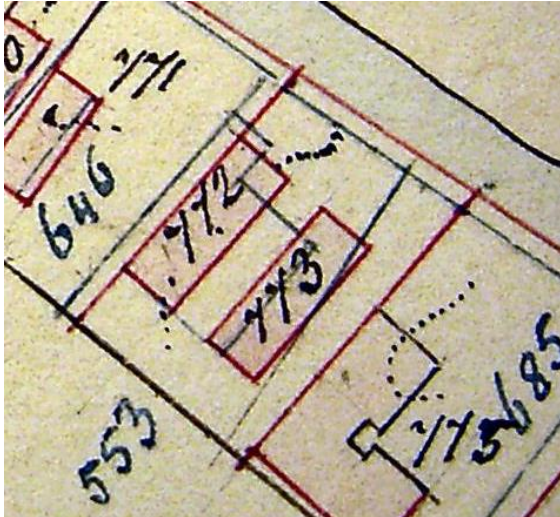
1943-1972

Reindert Buisman, tuinbouwer en veehouder
(kad. art. 2657)

KADASTRALE GEGEVENS

tot 1890

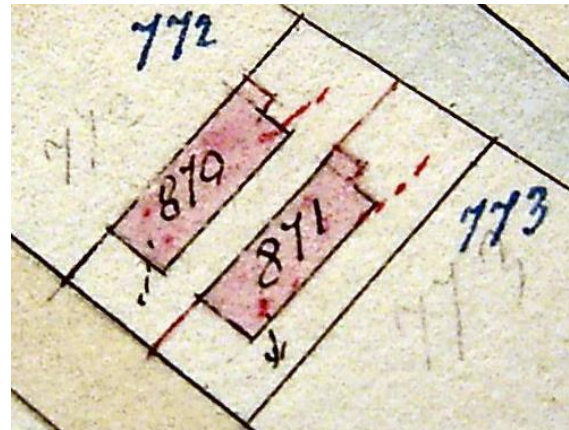
-deel van Kanaaldijk 120
(splitsing en stichting)



1890 splitsing en stichting

1890-1897

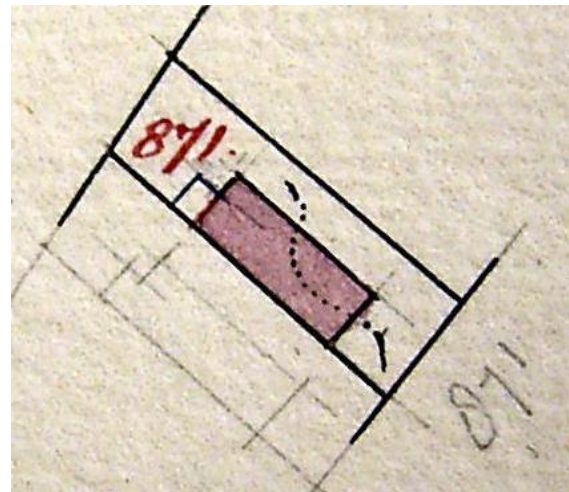
-omschrijving: huis
-huurwaarde gebouw(en): f 90,=
-perceel: A0773 – oppervlakte: 86 m²
-1897 vereniging en bijbouw



1897 vereniging en bijbouw

1897-1908

-omschrijving: huis en erf
-huurwaarde gebouw(en): f 100,=/f 59,=
-perceel: A0871 – oppervlakte: 300 m²
-1908 gedeeltelijke sloping



1897 gedeeltelijke sloping

1908-1962

-omschrijving: huis en erf
-huurwaarde gebouw(en): f 59,=
-perceel: A0871 – oppervlakte: 300 m²
-1962 stichting

1962-1972

-omschrijving: huis, schuur, overkapping en erf
-huurwaarde gebouw(en): f 69,=
-perceel: A0871 – oppervlakte: 300 m²
-1972 over naar Sint Pancras

ADRESSEN EN BEWONERS/GEBRUIKERS

VROEGERE BEWONING VAN KOEDIJK

- 1897 Kanaaldijk 76a – D. de Waal
1903 Kanaaldijk 87 – Dirk Volkers
1935 Kanaaldijk 161 – J. Tiesjema
1946 Kanaaldijk 161 – R.K. Buisman
1964 Kanaaldijk 121 – wed. D. Buisman-
Vethaak
1972 Kanaaldijk 121 – onbewoond

OVERIGE FEITEN

- 1903 woningonderzoek
-Kanaaldijk 87
-eigenaar: Dirk de Waal, veehouder
-bewoner: Dirk Volkers, arbeider
-aantal bewoners: 2
-oppervlakte woning: 85,5 m²
-kamer met 2 bedsteden en 2 vensters, voor
-zolder, portaal en koolbergplaats
-voorerf 30 m², achtererf 35 m²
-dak van pannen, met riet beschoten
-muren ½ waal
-eigen regenbak, in de woning
-eigen privaat, op 15 meter, van hout, over de
sloot
-uur: f 1,25 per week
-opmerking: veel last van rook
- 1962 bouwvergunning
-tot het oprichten van een berging
-aanvrager: R. Buisman
- 1962 bouwvergunning
-tot het plaatsen van een raamkozijn
-aanvrager: Kl. Buisman