

VROEGERE BEWONING VAN KOEDIJK

KANAALDIJK 142

PERIODE 1832-1979

KADASTRALE EIGENAREN

1832-1845

Hendrik Butter, boer
(kad. art. 0034)

1845-1846

Dirk Butter, koopman en slachter
(kad. art. 0451)

1846-1850

Klaas de Boer, bakker
(kad. art. 0020)

1850-1870

Ermpje de Boer, wed. Dirk Bakker,
boerenbedrijf
(kad. art. 0531)

1870-1873

Aaltje Bakker, vrouw van Jan Diepsmeer,
veehouder
(kad. art. 0867)

1873-1875

Lieuwe Bos, broodbakker
(kad. art. 0762)

1875-1909

Antje Grootewal, wed. Lieuwe Bos,
boerenbedrijf
(kad. art. 0796)

1909-1934

Cornelis Lieuwesz Bos, landman
(kad. art. 1733)

1934-1938

N.V. Ijsfabriek voor de Vischhandelvereniging
en Koelhuis Ijsvries te IJmuiden
(kad. art. 2609)

1938-1973

Pieter Heertjesz Kooij, veehouder
(kad. art. 2713)

1973-1974

Heertje Abraham Kooij, veehouder
(kad. art. 4039)

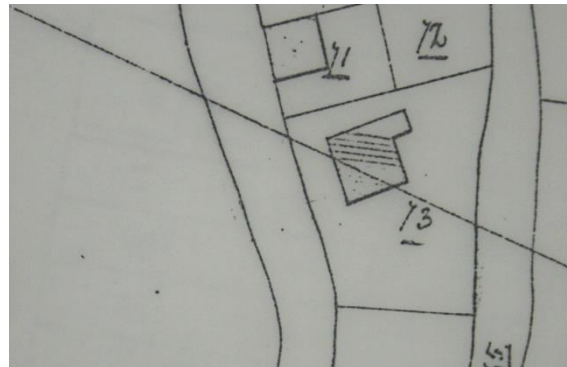
1974-1979 (eigenaar van een deel)

Jouke Maarten Looijenga, ambtenaar
(kad. art. 4042)

1974-1979 (eigenaar van een deel)

Simon Cornelis Erkamp
(kad. art. 4041)

KADASTRALE GEGEVENS



Situatie in 1821 met A0073

1832-1847

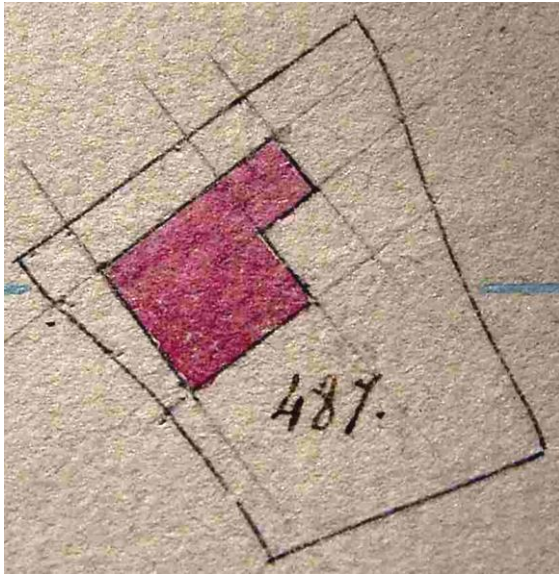
-omschrijving: huis en erf

-huurwaarde gebouw(en): f 33,=

-perceel: A0073 – oppervlakte: 1590 m²

-1847 verbouw (vergroot)

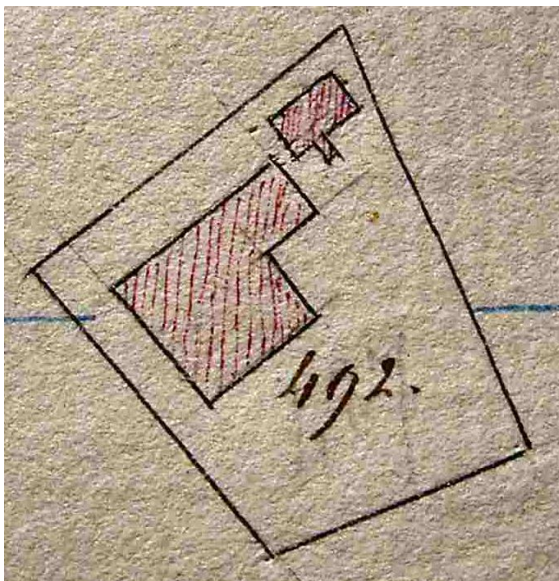
VROEGERE BEWONING VAN KOEDIJK



1847 verbouw

1847-1848

- omschrijving: huis en erf
- huurwaarde gebouw(en): vrijdom
- perceel: A0487 – oppervlakte: 1590 m²
- 1848 stichting



1848 stichting

1848-1851

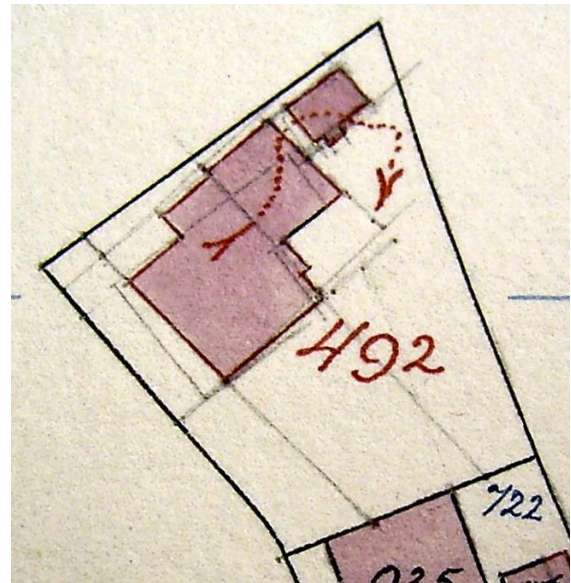
- omschrijving: huis, boet en erf
- huurwaarde gebouw(en): 2 X vrijdom
- perceel: A0492 – oppervlakte: 1590 m²
- 1851 verval vrijdom

1851-1854

- omschrijving: huis, boet en erf
- huurwaarde gebouw(en): f 45,= + vrijdom
- perceel: A0492 – oppervlakte: 1590 m²
- 1854 verval vrijdom

1854-1900

- omschrijving: huis, boet en erf
- huurwaarde gebouw(en): f 54,=/ f 300,=
- perceel: A0492 – oppervlakte: 1590 m²
- 1900 bijbouw



1900 bijbouw

1900-1946

- omschrijving: huis, boet en erf
- huurwaarde gebouw(en): f 325,=/ f 179,=
- perceel: A0492 – oppervlakte: 1590 m²
- 1946 verbouw

1946-1975

- omschrijving: huis, schuur, gierkelder en erf
- huurwaarde gebouw(en): f 189,=
- perceel: A0492 – oppervlakte: 1590 m²
- 1975 sloping en splitsing

DEEL-A

1975-1976

- omschrijving: erf
- perceel: deel A0492
- 1976 stichting

VROEGERE BEWONING VAN KOEDIJK

1976-1979

- omschrijving: huis, garage en erf
- huurwaarde gebouw(en): f 248,=
- perceel: deel A0492
- 1979 ruilverkaveling

DEEL-B

1975-1975

- omschrijving: erf
- perceel: deel A0492
- 1975 stichting

1975-1979

- omschrijving: huis, garage en erf
- huurwaarde gebouw(en): f 248,=
- perceel: deel A0492
- 1979 ruilverkaveling

ADRESSEN EN BEWONERS/GEbruikers

- 1833 Pompbuurt 65 – Hendrik Butter
- 1897 Kanaaldijk 88 – C. Bos Lzn.
- 1924 Kanaaldijk 182 – C. Bos Lzn.
- 1932 Kanaaldijk 181 – C. Bos Lzn.
- 1935 Kanaaldijk 181 – D. Brak
- 1944 Kanaaldijk 181 – H.A. Kooij
- 1946 Kanaaldijk 181 – H.A. Kooij
- 1964 Kanaaldijk 142 – H.A. Kooij
- 1972 Kanaaldijk 142 – H.A. Kooij

OVERIGE FEITEN

- 1833 belasting
- Pompbuurt 65
- landmanswoning
- belastingsschuldige: Hendrik Butter
- huurwaarde: f 35,=
- aantal deuren en vensters: 5
- aantal haardsteden: 2

- 1903 geen woningonderzoek

- 1937 bouwvergunning
- tot het oprichten van een gras-silo
- aanvrager: D. Brak