

VROEGERE BEWONING VAN KOEDIJK

KANAALDIJK 149

PERIODE 1832-1979

KADASTRALE EIGENAREN

1832-1845

Klaas Ruis, werkman
(kad. art. 0158)

1845-1852

Jan Groenland, timmermans knecht
(kad. art. 0436)

1852-1858

Cornelis Bruinvis te Alkmaar
(kad. art. 0562)

1858-1860

wed. Cornelis Bruinvis te Alkmaar
(kad. art. 0676)

1860-1882

Jacob Jansz Stam, timmerman
(kad. art. 0707)

1882-1885

Jan Stam
(kad. art. 1060)

1885-1904

Jacob Groot Sr., timmerman
(kad. art. 0883)

1904-1918

Arie de Graaf, arbeider
(kad. art. 1588)

1918-1920

Jacob Visser, tuinbouwer
(kad. art. 1269)

1920-1921

Woningbouwver. "Goed Wonen" te Koedijk
(kad. art. 2194)

1921-1922

Klaas Gerritsz Blom, landbouwer
(kad. art. 2227)

1922-1933

Klaas Gerritsz Blom, landbouwer
(kad. art. 2222)

1933-1933

Pieter Hart, vrachtschipper
(kad. art. 2587)

1933-1940

Elisabeth en Anna Blom te Amsterdam
(kad. art. 2592)

1940-1956

Jan Maartensz Molenaar, timmerman
(kad. art. 2767)

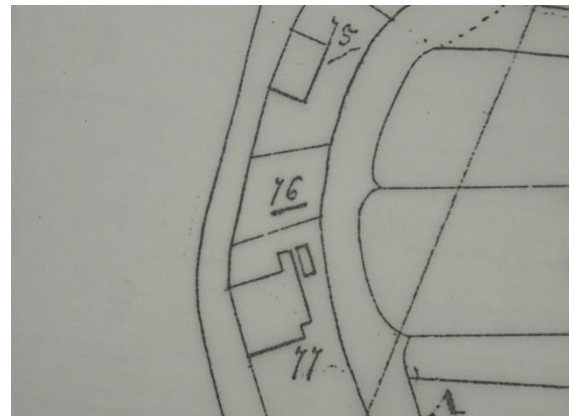
1956-1975

Coöp. Boerenleenbank Koedijk
(kad. art. 2706)

1975-1979

Coöp. Rabobank-Zuivelbank Alkmaar G.A.
(kad. art. 4119)

KADASTRALE GEGEVENS

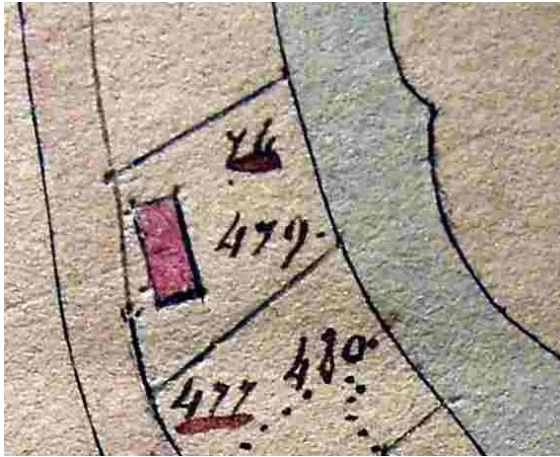


Situatie in 1821 met A0076

1832-1845

-omschrijving: tuin
-perceel: A0076 – oppervlakte: 300 m²
-1845 stichting

VROEGERE BEWONING VAN KOEDIJK



1845 stichting

1845-1852

- omschrijving: huis en erf
- huurwaarde gebouw(en): vrijdom
- perceel: A0479 – oppervlakte: 300 m²
- 1852 verval vrijdom

1852-1860

- omschrijving: huis en erf
- huurwaarde gebouw(en): f 21,=
- perceel: A0479 – oppervlakte: 300 m²
- 1860 vereniging en aanbouw



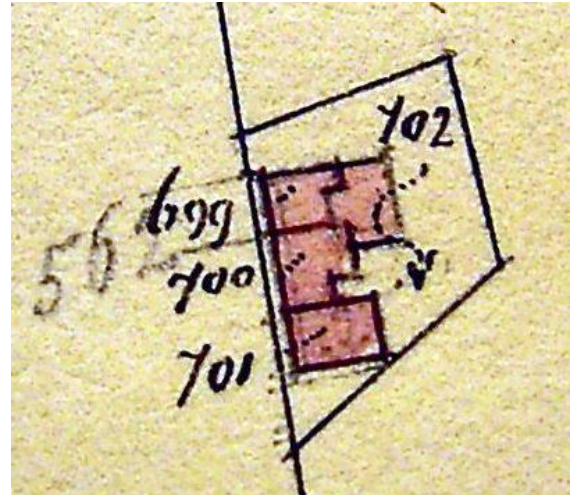
1860 vereniging en aanbouw

1860-1863

- omschrijving: huis en erf
- huurwaarde gebouw(en): f 21,= + vrijdom
- perceel: A0562 – oppervlakte: 310 m²
- 1863 verval vrijdom

1863-1876

- omschrijving: huis en erf
- huurwaarde gebouw(en): f 33,=/f 120,=
- perceel: A0562 – oppervlakte: 310 m²
- 1876 splitsing



1876 splitsing

KANAALDIJK 106

1876-1921

- omschrijving: huis
- huurwaarde gebouw(en): f 30,=/f 39,=
- perceel: A0699 – oppervlakte: 31 m²
- 1921 sloping en vereniging

KANAALDIJK 106A

1876-1921

- omschrijving: huis
- huurwaarde gebouw(en): f 30,=/ f 39,=
- perceel: A0700 – oppervlakte: 31 m²
- 1921 sloping en vereniging

KANAALDIJK 106B

1876-1921

- omschrijving: huis en erf
- huurwaarde gebouw(en): f 30,=/ f 37,=
- perceel: A0702 – oppervlakte: 212 m²
- 1921 sloping en vereniging

KANAALDIJK 106C

1876-1921

- omschrijving: huis

VROEGERE BEWONING VAN KOEDIJK

- huurwaarde gebouw(en): f 30,=/ f 39,=
- perceel: A0701 – oppervlakte: 36 m²
- 1921 sloping en vereniging



1921 sloping en vereniging

1921-1921

- omschrijving: erf
- perceel: A1315 – oppervlakte: 310 m²
- 1921 stichting

1921-1922

- omschrijving: schuur en erf
- huurwaarde gebouw(en): f 30,=
- perceel: A1315 – oppervlakte: 310 m²
- 1922 splitsing en stichting



1922 splitsing en stichting schuur

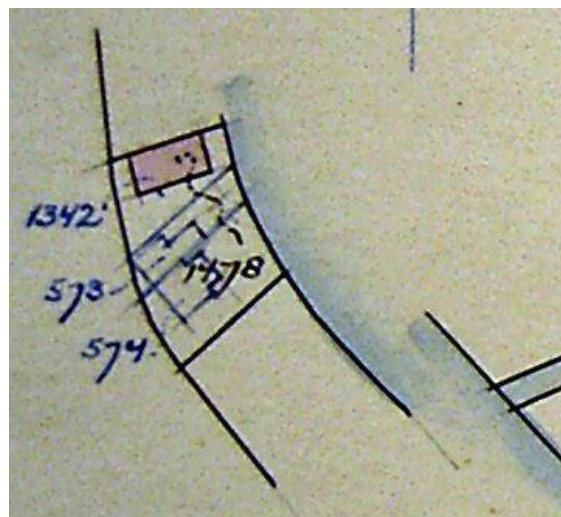
1922-1950

- omschrijving: schuur en erf
- huurwaarde gebouw(en): f 30,=

- perceel: A1342 – oppervlakte: 178 m²
- 1950 verbouw

1950-1956

- omschrijving: huis en erf
- huurwaarde gebouw(en): f 198,=
- perceel: A1342 – oppervlakte: 178 m²
- 1956 vereniging en verbouw



1956 vereniging en verbouw

1956-1959

- omschrijving: huis en erf
- huurwaarde gebouw(en): f 198,=
- perceel: A1478 – oppervlakte: 538 m²
- 1959 stichting

1959-1979

- omschrijving: huis, kantoor en erf
- huurwaarde gebouw(en): f 246,=
- perceel: A1478 – oppervlakte: 538 m²
- 1979 ruilverkaveling

ADRESSEN EN BEWONERS/GEBRUIKERS

- 1897 Kanaaldijk 92 – Jb. Otto
- 1897 Kanaaldijk 92a – Jn. Hansen
- 1897 Kanaaldijk 92b – A. Koning
- 1897 Kanaaldijk 92c – wed. Hoogland
- 1903 Kanaaldijk 106 – Jannetje Kromhout
- 1903 Kanaaldijk 106a – Hendrik Boskamp
- 1903 Kanaaldijk 106b – Aagje Akerboom
- 1903 Kanaaldijk 106c – Hendrik Butter
- 1935 Kanaaldijk 221 - Hart

VROEGERE BEWONING VAN KOEDIJK

1946 Kanaaldijk 221 – schuur
1964 Kanaaldijk 149 – K. Molenaar
1972 Kanaaldijk 149 – K. Molenaar

OVERIGE FEITEN

1903 woningonderzoek
-Kanaaldijk 106
-eigenaar: Arie de Graaf te Koedijk
-bewoner: Jannetje Kromhout, zonder beroep
-aantal bewoners: 3
-mede-bewoners: Bartholomeus Glijnes en Dirk Klom, kostgangers
-oppervlakte woning: 27,5 m²
-kamer met 2 bedsteden en 1 venster, voor
-zolder en portaal
-voorhof: 4 m²
-dak van pannen, niet beschoten
-muren ½ waal
-gemeenschappelijke regenton, voor 4 woningen, in de woning
-gemeenschappelijk privaat, op 8 meter, voor 2 woningen, van hout, over de sloot
-huur: f 0,90 per week

1903 woningonderzoek
-Kanaaldijk 106a
-eigenaar: Arie de Graaf te Koedijk
-bewoner: Hendrik Boskamp, arbeider
-aantal bewoners: 8
-oppervlakte woning: 37 m²
-oppervlakte bijgebouw: 10 m²
-kamer met 3 bedsteden en 2 vensters, voor
-zolder en loods (bijgebouw)
-voorhof 5 m², achterhof 10 m²
-dak van pannen, niet beschoten
-muren ½ waal
-gemeenschappelijke regenbak, voor 4 woningen, in de woning
-gemeenschappelijk privaat, op 4 meter, voor 2 woningen, van hout, over de sloot
-huur: f 1,= per week

1903 woningonderzoek
-Kanaaldijk 106b
-eigenaar: Arie de Graaf te Koedijk

-bewoner: Aagje Akerboom, zonder beroep
-aantal bewoners: 1
-oppervlakte woning: 18,5 m²
-oppervlakte loods: 5,5 m²
-kamer met 2 bedsteden en 1 venster, achter
-zolder
-achterhof 15 m²
-dak van pannen, niet beschoten
-muren ½ waal
-gemeenschappelijke regenbak, voor 4 woningen, in de woningen
-gemeenschappelijk privaat, op 4 meter, voor 2 woningen, van hout, over de sloot
-huur: f 0,60 per week

1903 woningonderzoek
-Kanaaldijk 106c
-eigenaar: Arie de Graaf te Koedijk
-bewoner: Hendrik Butter, arbeider
-oppervlakte woning: 26 m²
-oppervlakte bijgebouw: 8 m²
-kamer met 2 bedsteden en 1 venster, voor
-zolder en loods (bijgebouw)
-voorhof 5 m², achterhof 40 m²
-dak van pannen, niet beschoten
-muren ½ waal
-gemeenschappelijke regenbak, voor 4 woningen, in de woning
-gemeenschappelijk privaat, op 5 meter, voor 2 woningen, van hout, over de sloot
-huur: f 1,= per week
-opmerking: last van rook

1960-1974 handelsregister
Handelsnaam:
-1905: Coöperatieve Boerenleenbank
-1968: Coöperatieve Raiffeisenbank "Koedijk"
Soort bedrijf:
-1905: spaar- en uitleenbedrijf
-1968: bankbedrijf
Eigenaar:
-Coöperatieve Vereniging
Adres:
-1905: Koedijk, no. 221
-1925: Kanaaldijk 240, 167

VROEGERE BEWONING VAN KOEDIJK

-1966: Kanaaldijk 149

Gevestigd:

-23-04-1905

Opgeheven:

- 01-09-1974

Opmerkingen:

-Statuten gewijzigd 1925, 1941, 1957, 1968

-In 1960 is de bank verhuisd naar nr. 149

-M.i.v. 01-09-1974 ontbonden en opgegaan in

Coöperatieve Rabobank Zuivelbank Alkmaar

GA