

VROEGERE BEWONING VAN KOEDIJK

KANAALDIJK 155

PERIODE 1832-1979

KADASTRALE EIGENAREN

1832-1835

Aaltje Butter, boerin
(kad. art. 0037)

1835-1852

Jan Gleijnis, werkman
(kad. art. 0245)

1852-1860

Aagje Gleijnis, huisvrouw van Pieter Deugd
(kad. art. 0579)

1860-1865

Ime Jansen, turfschipper
(kad. art. 0712)

1865-1879

Jan Koorn, arbeider
(kad. art. 0799)

1879-1904

Maartje Molenaar, wed. Jan Koorn
(kad. art. 1016)

1904-1906

Simon Koorn, landbouwer
(kad. art. 1609)

1906-1912

Arie Hartland, landman
(kad. art. 1431)

1912-1918

Jacob Jacobsz Groot Jr., timmerman
(kad. art. 1445)

1918-1928

Pieter Mulder, landbouwer
(kad. art. 2101)

1928-1930

Jacob Maartensz de Waal, landbouwer
(kad. art. 1731)

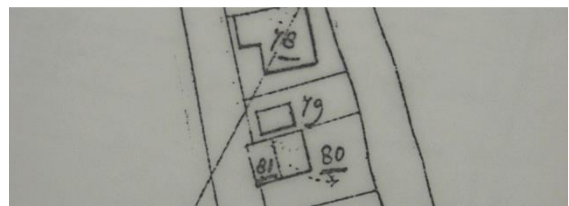
1930-1948

Klaasje Veenhuijsen, wed. Jacob de Waal
(kad. art. 2533)

1948-1979

Jacob de Waal, winkelier
(kad. art. 2909)

KADASTRALE GEGEVENS



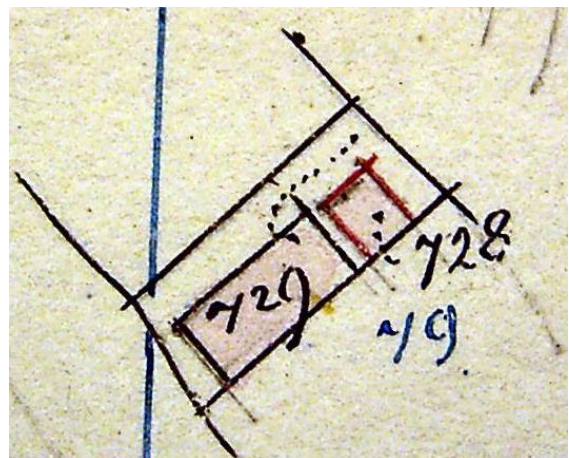
Situatie in 1821 met A0079

1832-1835

-omschrijving: huis en erf
-huurwaarde gebouw(en): f 15,=
-perceel: A0079 – oppervlakte: 210 m²
-1835 wijziging klasse

1835-1881

-omschrijving: huis en erf
-huurwaarde gebouw(en): f 21,=/f 40,=
-perceel: A0079 – oppervlakte: 210 m²
-1881 splitsing en stichting




1881 splitsing en stichting

VROEGERE BEWONING VAN KOEDIJK

VOORHUIS

1881-1898

- omschrijving: huis en erf
- huurwaarde gebouw(en): f 40,=
- perceel: A0729 – oppervlakte: 189 m²
- 1898 gedeeltelijke afbraak



1898 gedeeltelijke afbraak

1898-1913

- omschrijving: huis en erf
- huurwaarde gebouw(en): f 25,=/f 33,=
- perceel: A0729 – oppervlakte: 189 m²
- 1913 herbouw en vereniging

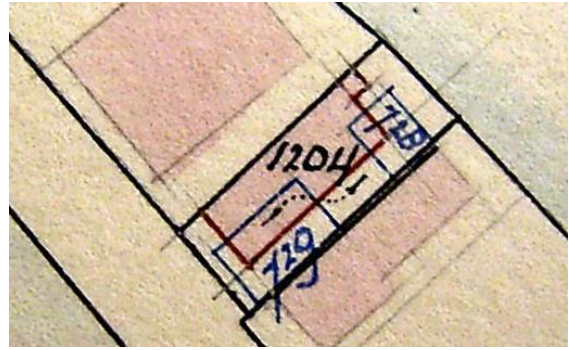
ACHTERHUIS

1881-1887

- omschrijving: huis
- huurwaarde gebouw(en): vrijdom
- perceel: A0728 – oppervlakte: 21 m²
- 1887 verval vrijdom

1887-1913

- omschrijving: huis
- huurwaarde gebouw(en): f 25,=/f 14,=
- perceel: A0728 – oppervlakte: 21 m²
- 1913 herbouw en vereniging



1913 herbouw en vereniging

1913-1926

- omschrijving: huis en erf
- huurwaarde gebouw(en): f 49,= + f 49,=
- perceel: A1204 – oppervlakte: 210 m²
- 1926 verbouw

1926-1957

- omschrijving: huis en erf
- huurwaarde gebouw(en): f 108,=
- perceel: A1204 – oppervlakte: 210 m²
- 1957 gedeeltelijke vernieuwing

1957-1979

- omschrijving: huis en erf
- huurwaarde gebouw(en): f 138,=
- perceel: A1204 – oppervlakte: 210 m²
- 1979 ruilverkaveling

ADRESSEN EN BEWONERS/GEbruikers

- | | |
|------|-----------------------------------|
| 1833 | Pompbuurt 70 – Jan Gleijnis |
| 1897 | Kanaaldijk 99 – J. Hart |
| 1897 | Kanaaldijk 99a – A. Hoogvorst |
| 1903 | Kanaaldijk 111 – Jan Hart |
| 1935 | Kanaaldijk 228 – wed. Jb. de Waal |
| 1946 | Kanaaldijk 228 – wed. Jb. de Waal |
| 1946 | Kanaaldijk 228a – M. de Maijer |
| 1964 | Kanaaldijk 155 – Jb. de Waal |
| 1972 | Kanaaldijk 155 – J. de Waal |

OVERIGE FEITEN

- 1833 belasting
- Pompbuurt 70
- woonhuis
- belastingsschuldige: Jan Gleijnis

VROEGERE BEWONING VAN KOEDIJK

-huurwaarde: f 20,=

-aantal deuren en vensters: 4

-aantal haardsteden: 1

1903 woningonderzoek

-Kanaaldijk 111

-eigenaar: Maartje Molenaar, wed. Koorn

-bewoner: Jan Hart, arbeider

-aantal bewoners: 6

-oppervlakte woning: 48 m²

-kamer met 2 bedsteden en 2 vensters, voor

-kamer met 2 bedsteden en 1 venster, opzij

-zolder, portaal en werkplaats

-voor erf 5 m², achter erf 20 m²

-dak van riet, niet beschoten

-muren ½ waal

-eigen regenton, buiten aan de woning

-eigen privaat, op 10 meter, van hout, over de sloot

-huur: f 0,75 per week