

VROEGERE BEWONING VAN KOEDIJK

KANAALDIJK 157

PERIODE 1832-1979

KADASTRALE EIGENAREN

1832-1850

Hendrik de Haas, wever
(kad. art. 0061)

1850-1864

C. Gleijnis
(kad. art. 0543)

1864-1870

Cornelis Fredriks, schoenmaker
(kad. art. 0723)

1870-1888

Klaas de Boer, arbeider
(kad. art. 0854)

1888-1916

Maartje de Boer, wed. Pieter Prins,
winkelierster
(kad. art. 1126)

1916-1929

Gerritje Kist, wed. Cornelis Blom, winkelierster
(kad. art. 2019)

1929-1955

Jan Cornelisz de Wit, schuitenmaker
(kad. art. 1281)

1955-1969

Gerrit Jansz de Wit te Den Burg-Texel
(kad. art. 3197)

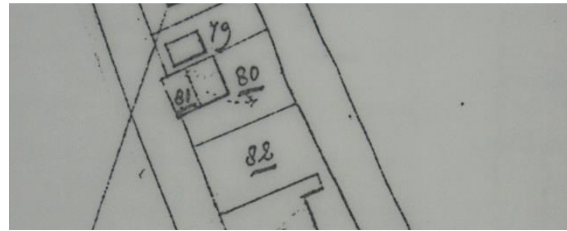
1969-1973

Johannes J.M. Driesen, kabtoorbediende
(kad. art. 3787)

1973-1979

Pieter Joan Vries, grondwerker
(kad. art. 4034)


KADASTRALE GEGEVENS



Situatie in 1821 met A0080

1832-1848

-omschrijving: huis en erf
-huurwaarde gebouw(en): f 15,=
-perceel: A0080 – oppervlakte: 330 m²
-1848 splitsing

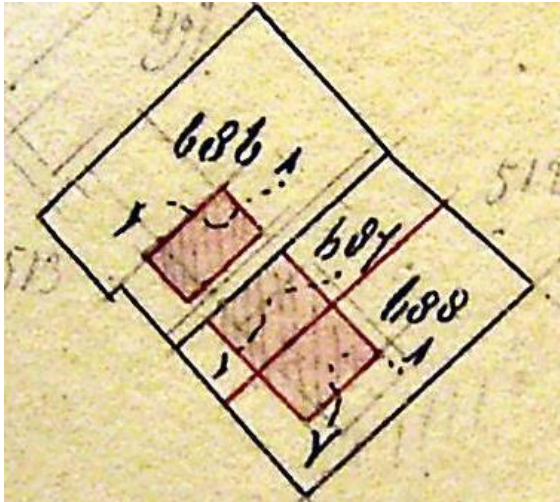


1848 splitsing

1848-1874

-omschrijving: huis en erf
-huurwaarde gebouw(en): f 15,=
-perceel: A0497 – oppervlakte: 294 m²
-1874 sloping en vereniging

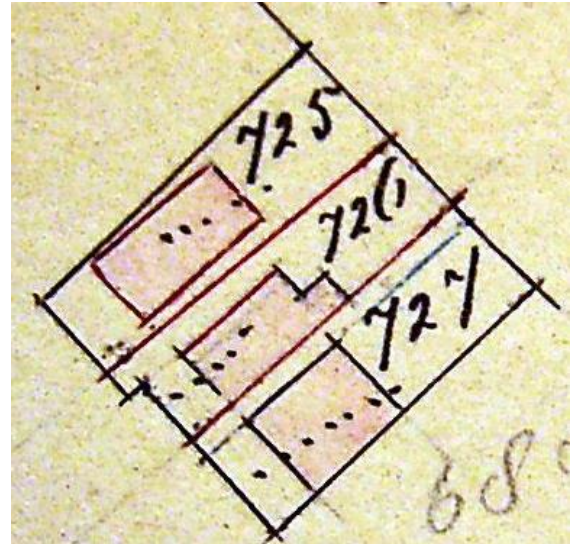
VROEGERE BEWONING VAN KOEDIJK



1874 sloping en vereniging

1874-1875

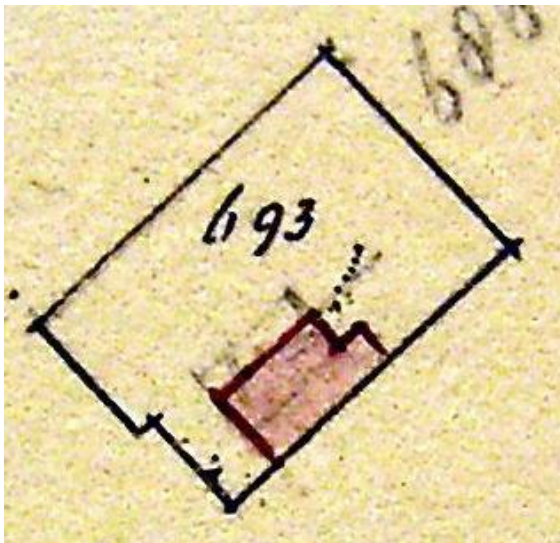
- omschrijving: erf
- perceel: A0686 – oppervlakte: 389 m²
- 1875 stichting



1879 splitsing

1879-1894

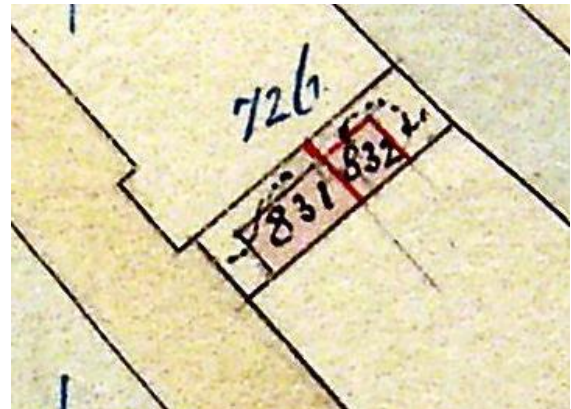
- omschrijving: huis en erf
- huurwaarde gebouw(en): f 70,=
- perceel: A0726 – oppervlakte: 150 m²
- 1894 splitsing, verbouw en stichting



1875 stichting

1875-1879

- omschrijving: huis en erf
- huurwaarde gebouw(en): vrijdom
- perceel: A0693 – oppervlakte: 389 m²
- 1879 verval vrijdom en splitsing



1894 splitsing, verbouw en stichting

VOORHUIS

1894-1901

- omschrijving: huis en erf
- huurwaarde gebouw(en): f 70,=
- perceel: A0831 – oppervlakte: 81 m²
- 1901 herbouw

1901-1902

- omschrijving: huis en erf
- huurwaarde gebouw(en): f 60,=

VROEGERE BEWONING VAN KOEDIJK

-perceel: A0831 – oppervlakte: 81 m²
-1902 vereniging, sloping, herbouw etc.

1964 Kanaaldijk 157 – Jn. Turkstra
1972 Kanaaldijk 157 – J.J.M. Driessen

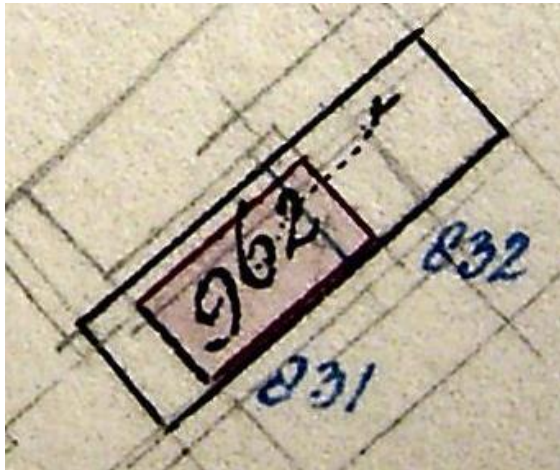
ACHTERHUIS

1894-1901

-omschrijving: huis en erf
-huurwaarde gebouw(en): f 30,=
-perceel: A0832 – oppervlakte: 69 m²
-1901 afgebrand

1901-1902

-omschrijving: erf
-perceel: A0832 – oppervlakte: 69 m²
-1902 vereniging



1902 vereniging, sloping en herbouw

1902-1979

-omschrijving: huis en erf
-huurwaarde gebouw(en): f 60,=/f 58,=
-perceel: A0962 – oppervlakte: 150 m²
-1979 ruilverkaveling

OVERIGE FEITEN

1833 belasting

-Pompbuurt 71

-gedeelte woonhuis

-belastingsschuldige: Jan Dekker en Pieter Dolleman

-huurwaarde: f 15,=

-aantal deuren en vensters: 3

-aantal haardsteden: 1

1903 woningonderzoek

-Kanaaldijk 114

-eigenaar en bewoner: Pieter Prins, winkelier

-aantal bewoners: 5

-oppervlakte woning: 45 m²

-oppervlakte bijgebouw: 12,5 m²

-kamer met 2 bedsteden en 2 vensters, opzij

-kamer met 1 venster, opzij

-winkel, zolder en loods (aanbouw)

-voor erf 20 m², achter erf 60 m²

-dak van pannen, beschoten met hout

-muren ½ waal

-eigen regenbak, in de woning

-eigen privaat, op 10 meter, van hout, over de sloot

ADRESSEN EN BEWONERS/GEBRUIKERS

1833 Pompbuurt 71 – Jan Dekker + Pieter Dolleman

1897 Kanaaldijk 101 – P. Prins

1897 Kanaaldijk 101a – M. Mulder

1903 Kanaaldijk 114 – Pieter Prins

1924 Kanaaldijk 211 – P. Blom

1935 Kanaaldijk 230 – Koning

1946 Kanaaldijk 230 – N. van Loenen