

## VROEGERE BEWONING VAN KOEDIJK

### KANAALDIJK 168

PERIODE 1832-1979

#### KADASTRALE EIGENAREN

1832-1846

Arien Pietersz Hartland, boer  
(kad. art. 0065)

1846-1863

Pieter Klaasz Hartland, landman  
(kad. art. 0438)

1863-1889

Ruurt Jentjes Buma, turfschipper  
(kad. art. 0787)

1889-1895

Klaas Pietersz de Geus, landbouwer  
(kad. art. 1142)

1895-1896

Ruurt Jentjes Buma, turfschipper  
(kad. art. 0787)

1896-1933

Jan Ariesz Schipper, landman  
(kad. art. 1275)

1933-1979

Gerard Schaap, coiffeur  
(kad, art. 2583)

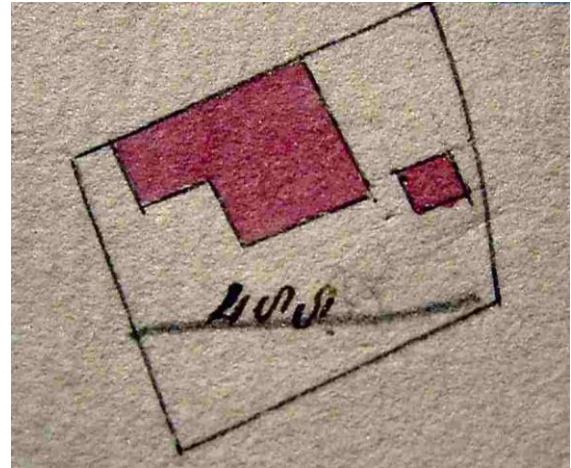
#### KADASTRALE GEGEVENS



Situatie in 1821 met A0085

1832-1847

- omschrijving: huis en erf
- huurwaarde gebouw(en): f 21,=
- perceel: A0085 – oppervlakte: 1290 m<sup>2</sup>
- 1847 bijbouw



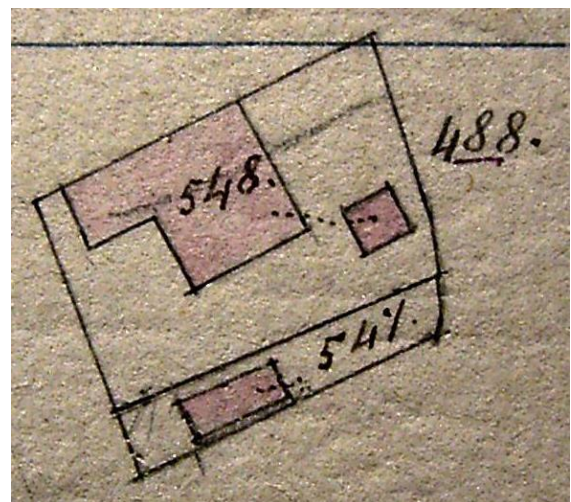
1847 bijbouw

1847-1848

- omschrijving: huis en erf
- huurwaarde gebouw(en): f 33,=
- perceel: A0488 – oppervlakte: 1290 m<sup>2</sup>
- 1848 stichting

1848-1857

- omschrijving: huis, schuur en erf
- huurwaarde gebouw(en): f 33,=
- perceel: A0488 – oppervlakte: 1290 m<sup>2</sup>
- 1857 splitsing (en verbouw?)



1857 splitsing


## VROEGERE BEWONING VAN KOEDIJK

1857-1860

- omschrijving: huis en erf
- huurwaarde gebouw(en): vrijdom
- perceel: A0548 – oppervlakte: 1030 m<sup>2</sup>
- 1860 verval vrijdom

1860-1863

- omschrijving: huis en erf
- huurwaarde gebouw(en): f 33,=
- perceel: A0548 – oppervlakte: 1030 m<sup>2</sup>
- 1863 splitsing



1863 splitsing (en verbouw uit 1857?)

1863-1902

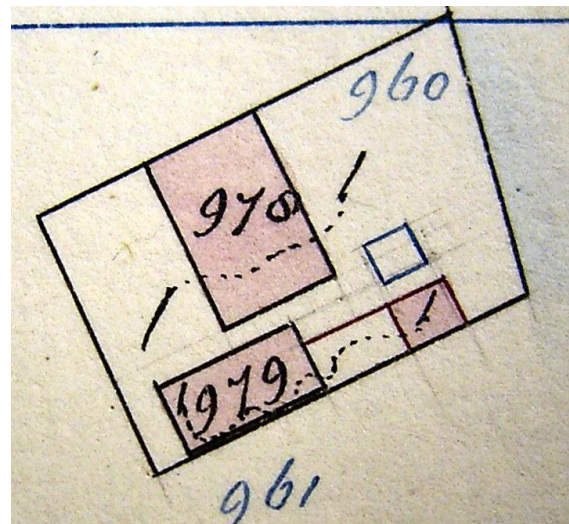
- omschrijving: huis, boet en erf
- huurwaarde gebouw(en): f 33,=/f 140,=
- perceel: A0588 – oppervlakte: 818 m<sup>2</sup>
- 1901 vereniging



1901 vereniging

1901-1903

- omschrijving: huis, schuur en erf
- huurwaarde gebouw(en): f 140,=
- perceel: A0960 – oppervlakte: 947 m<sup>2</sup>
- 1903 sloping en splitsing



1903 sloping en splitsing

1903-1907

- omschrijving: huis en erf
- huurwaarde gebouw(en): f 120,=
- perceel: A0978 – oppervlakte: 886 m<sup>2</sup>
- 1907 redres (gewijzigde bestemming)

1907-1933

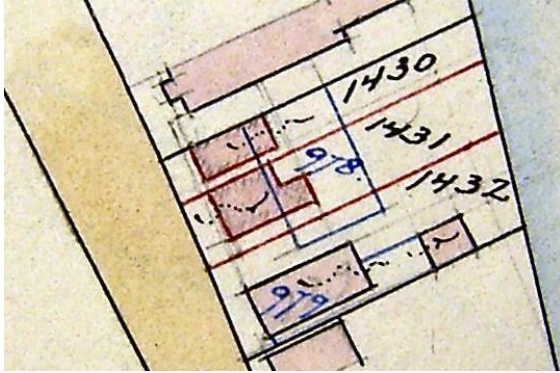
- omschrijving: schuur en erf
- huurwaarde gebouw(en): f 50,=

## VROEGERE BEWONING VAN KOEDIJK

-perceel: A0978 – oppervlakte: 886 m<sup>2</sup>  
-1933 splitsing

1933-1937

-omschrijving: bouwterrein  
-perceel A0978 – oppervlakte: 886 m<sup>2</sup>  
-1937 stichting



1937 sloping, splitsing en stichting

1937-1966

-omschrijving: huis, schuur, erf en tuin  
-huurwaarde gebouw(en): f 107,=  
-perceel: A1430 – oppervlakte: 254 m<sup>2</sup>  
-1966 aanbouw

1966-1979

-omschrijving: huis, garage en tuin  
-huurwaarde gebouw(en): f 117,=  
-perceel: A1430 – oppervlakte: 254 m<sup>2</sup>  
1979 ruilverkaveling

### ADRESSEN EN BEWONERS/GEbruikers

1833 Pompbuurt 75 – Arie Hartland  
1897 Kanaaldijk 109 – Jn. Schipper  
1935 Kanaaldijk 241 – G. Schaap  
1935 Kanaaldijk 241a – G. Sietsma  
1946 Kanaaldijk 241 – G. Schaap  
1964 Kanaaldijk 168 – wed. H. Schaap-  
Gemink en P. Korver  
1972 Kanaaldijk 168 – H. Schaap-Gemink  
en P. Korver

### OVERIGE FEITEN

1833 belasting  
-Pompbuurt 75

-landmanswoning  
-belastingsschuldige: Arie Hartland  
-huurwaarde: f 30,=  
-aantal deuren en vensters: 4  
-aantal haardsteden: 2

1933-1946 handelsregister

Soort bedrijf: barbier  
Eigenaar: Gerard Schaap  
Adres: Koedijk, Kanaaldijk 227, 247  
Gevestigd: 1926  
Opgeheven: 09-06-1946 (door overlijden)

1933 bouwvergunning

-tot het bouwen van een kapperszaak en  
bovenwoning  
-aanvrager: G. Schaap

1946-1971 handelsregister

Soort bedrijf: dames- en herenkapper  
Eigenaar: Hendrika Schaap-Gemink  
Adres: Koedijk, Kanaaldijk 241, 168  
Gevestigd: 09-06-1946  
Opgeheven: 06-11-1971