

VROEGERE BEWONING VAN KOEDIJK

KANAALDIJK 178

PERIODE 1832-1979

KADASTRALE EIGENAREN

1832-1832

Mies Glijnis, werkman
(kad. art. 0050)

1832-1839

Dirk van Veen, timmerman
(kad. art. 0217)

1839-1840

Jan Jansz de Wit, schuitemaker te Broek op
Langedijk
(kad. art. 0308)

1840-1840

Jan Strooker en cons.
(kad. art. 0345)

1840-1841

Jan de Wit, schuitemaker
(kad. art. 0363)

1841-1843

Jan Best, schuitemaker
(kad. art. 0364)

1843-1893

Jacob Otto, schuitemaker
(kad. art. 0392)

1893-1902

Jan Otto, schuitemaker en cons.
(kad. art. 1207)

1902-1918

Adrianus Jacobsz Hart, timmerman en
brievengaarder
(kad. art. 1138)

1918-1964

Hendrik Jan Slot, landbouwer
(kad. art. 2096)

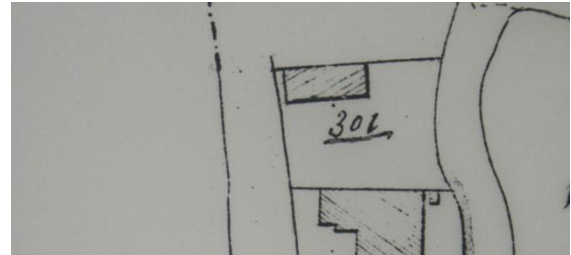
1964-1971

Hendrik Jan Slot, kruidenier
(kad. art. 3255)

1971-1979

Tiny Klara Butter, cassière
(kad. art. 3255)

KADASTRALE GEGEVENS



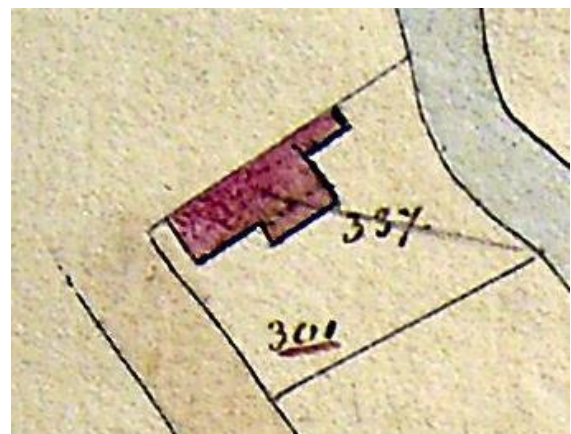
Situatie in 1821 met B0301

1832-1835

-omschrijving: huis en erf
-huurwaarde gebouw(en): f 21,=
-perceel: B0301 – oppervlakte: 770 m²
-1835 bebouwing

1835-1845

-omschrijving: huis en schuitemakerij
-huurwaarde gebouw(en): f 45,=
-perceel: B0301 – oppervlakte: 770 m²
-1845 bijbouw



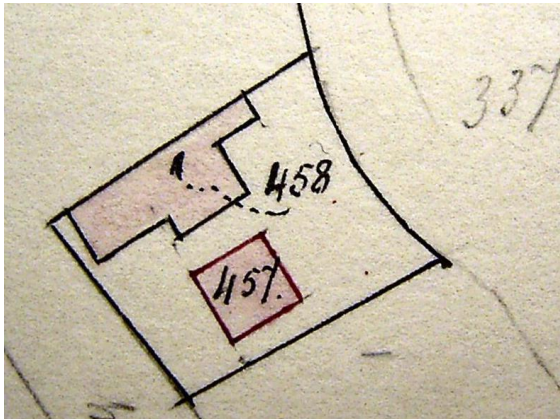
1845 bijbouw

1845-1871

-omschrijving: huis en schuitemakerij
-huurwaarde gebouw(en): f 45,=

VROEGERE BEWONING VAN KOEDIJK

- perceel: B0337 – oppervlakte: 770 m²
- 1871 splitsing



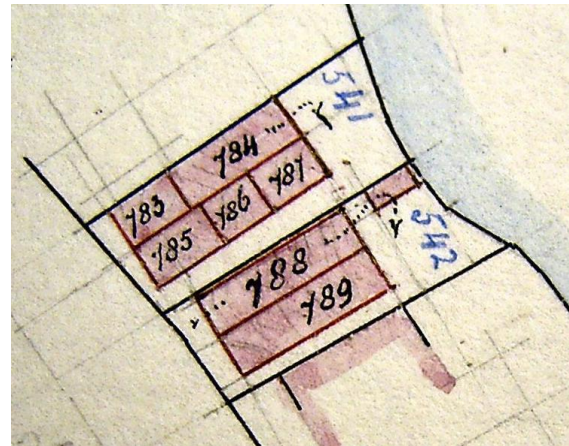
1871 splitsing

- 1871-1892
- omschrijving: huis en erf
- huurwaarde gebouw(en): f 45,=/f 100,=
- perceel: B0458 – oppervlakte: 693 m²
- 1892 splitsing en verbouw



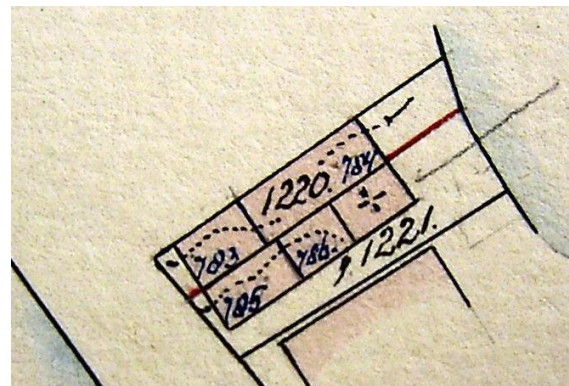
1892 splitsing en verbouw

- 1892-1902
- omschrijving: huis en erf (2 woningen)
- huurwaarde gebouw(en): f 120,=
- perceel: B0541 – oppervlakte: 370 m²
- 1902 afgebrand
- 1902-1903
- omschrijving: erf
- perceel: B0541 – oppervlakte: 370 m²
- 1903 splitsing en stichting



1903 splitsing en stichting

- 1903-1918
- omschrijving: huis, pakhuis en erf
- huurwaarde gebouw(en): f 70,=/f 44,=
- perceel: B0783+B0784 – opp. 270 m²
- 1918 vereniging en splitsing



1918 vereniging en splitsing

- 1918-1972
- omschrijving: huis en erf
- huurwaarde gebouw(en): f 44,=
- perceel: B1220 – oppervlakte: 165 m²
- 1972 wijziging bestemming
- 1972-1979
- omschrijving: huis en erf
- huurwaarde gebouw(en): f 99,=
- perceel: B1220 – oppervlakte: 165 m²
- 1979 ruilverkaveling

ADRESSEN EN BEWONERS/GEBRUIKERS

1833 Pompbuurt 78 – Dirk van Veen en Hendrik Kuijt

VROEGERE BEWONING VAN KOEDIJK

1833	Pompbuurt 78 – Hendrik Kuijt en Jan Blom	-oppervlakte woning: 34 m ² -kamer met 2 bedsteden en 2 vensters, voor
1833	Pompbuurt 78 – Dirk van Veen (werkplaats)	-kamer met 1 venster, op noordzijde -zolder en portaal
1897	Kanaaldijk 114 – Jb. Hartland	-voor erf 10 m ²
1897	Kanaaldijk 114a – onbewoond	-dak van pannen, met hout beschoten
1903	Kanaaldijk 129 – Jan Muis, arbeider	-muren ½ waal
1935	Kanaaldijk 249 – H.J. Slot	-gemeenschappelijke regenbak, voor 4
1946	Kanaaldijk 249 – H.J. Slot	woningen, buiten aan de woning
1964	Kanaaldijk 178 – wed. J. Slot-IJfs	-gemeenschappelijk privaat, op 40 meter, voor
1972	Kanaaldijk 178 – onbewoond	2 woningen, van hout, over de sloot -huur: f 1,25 per week

OVERIGE FEITEN

1833 belasting
-Pompbuurt 78
-gedeelte woonhuis
-belastingschuldige: Dirk van Veen en Hendrik Kuijt
-huurwaarde: f 20,=
-aantal deuren en vensters: 3
-aantal haardsteden: 1

1833 belasting
-Pompbuurt 78
-gedeelte woonhuis
-belastingschuldige: Hendrik Kuijt en Jan Blom
-huurwaarde: f 16,=
-aantal deuren en vensters: 2
-aantal haardsteden: 1

1833 belasting
-Pompbuurt 78
-werkplaats
-belastingschuldige: Dirk van Veen
-huurwaarde: -
-aantal deuren en vensters: -
-aantal haardsteden: -

1903 woningonderzoek
-Kanaaldijk 129
-eigenaar: Adrianus Hart, timmerman
-bewoner: Jan Muis, arbeider
-aantal bewoners: 6
-mede-bewoner: Cornelia Middelbeek, kostganger