

## VROEGERE BEWONING VAN KOEDIJK

### KANAALDIJK 184

PERIODE 1832-1979

#### KADASTRALE EIGENAREN

1841-1847

Dirk van Veen, timmerman  
(kad. art. 0217)

1847-1881

Jacob Groenewoud, landman  
(kad. art. 0366)

1881-1904

Antje Blaauw, wed. Jacob Groenewoud  
(kad. art. 1044)

1904-1909

Zacharias de Zeeuw, landman  
(kad. art. 1592)

1909-1926

Zacharias de Zeeuw, broodbakker  
(kad. art. 0927)

1926-1950

Maarten Jansz Koorn, landbouwer  
(kad. art. 1184)

1950-1958

Klaas Maartensz Koorn, landbouwer  
(kad. art. 2435)

1958-1975

Adrianus Buter, tuinbouwer  
(kad. art. 3333)

1975-1979

Frans Klijn, calculator  
(kad. art. 4344)

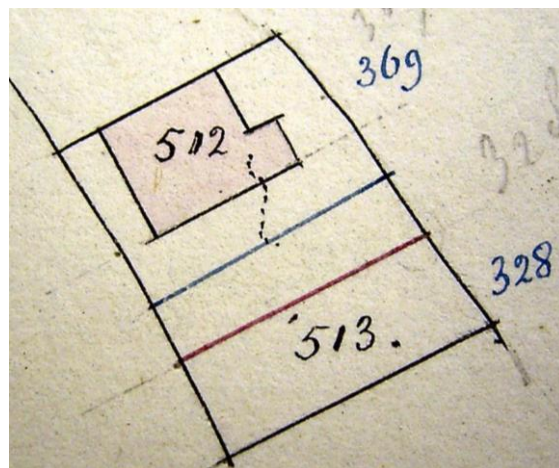
#### KADASTRALE GEGEVENS

tot 1841

-deel van Kanaaldijk 182-183 (erf)  
-1841 splitsing

1841-

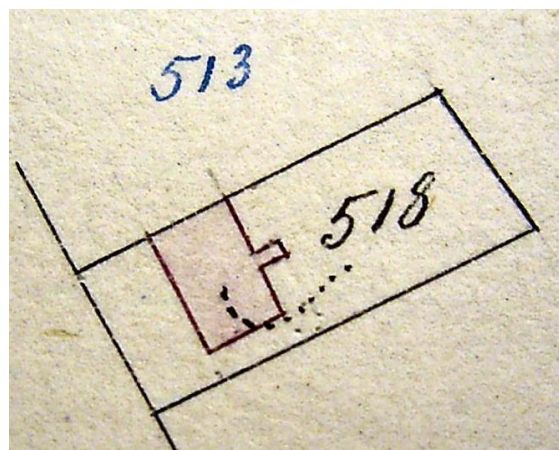
-omschrijving: erf  
-perceel: B0328 – oppervlakte: 610 m<sup>2</sup>  
-1881 splitsing



1881 splitsing

1881-1882

-omschrijving: erf  
-perceel: B0513 – oppervlakte: 470 m<sup>2</sup>  
-1882 stichting



1882 stichting

1882-1888

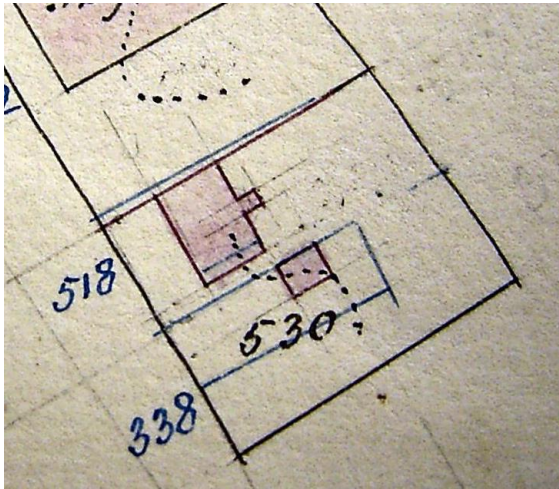
-omschrijving: huis en erf  
-huurwaarde gebouw(en): vrijdom  
-perceel: B0518 – oppervlakte: 470 m<sup>2</sup>  
-1888 verval vrijdom

1888-1889

-omschrijving: huis en erf  
-huurwaarde gebouw(en): f 140,=

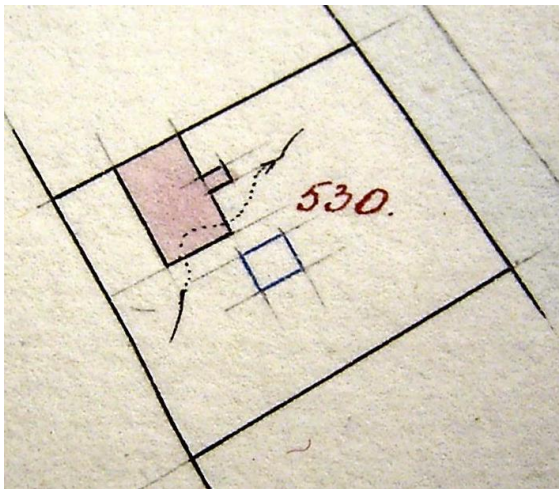
## VROEGERE BEWONING VAN KOEDIJK

- perceel: B0518 – oppervlakte: 470 m<sup>2</sup>
- 1889 vereniging, bijbouw en stichting schuur



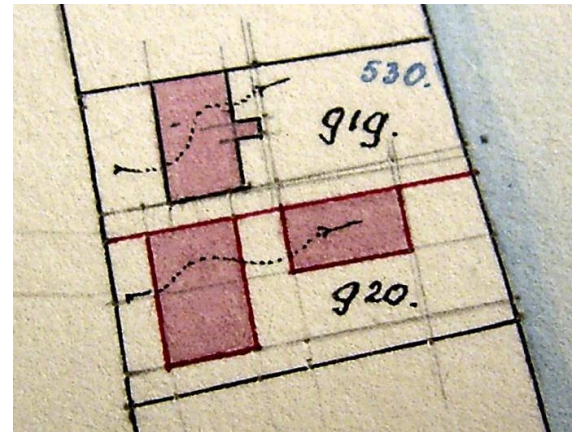
### 1889 vereniging, bijbouw en stichting schuur

- 1889-1904
- omschrijving: huis, schuur en erf
- huurwaarde gebouw(en): f 160,=
- perceel: B0530 – oppervlakte: 1030 m<sup>2</sup>
- 1904 sloping



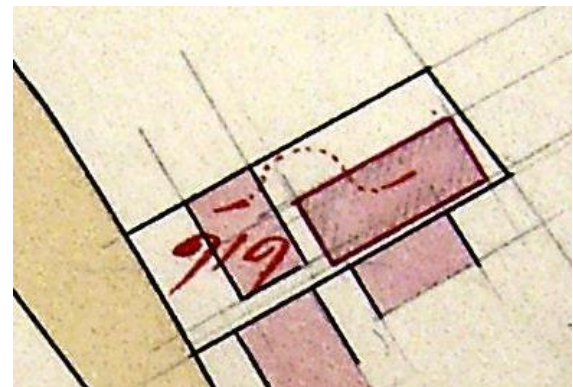
### 1904 sloping schuur

- 1904-1909
- omschrijving: huis en erf
- huurwaarde gebouw(en): f 140,=/f 129,=
- perceel: B0530 – oppervlakte: 1030 m<sup>2</sup>
- 1909 splitsing



### 1909 splitsing

- 1909-1941
- omschrijving: huis en erf
- huurwaarde gebouw(en): f 134,=
- perceel: B0919 – oppervlakte: 495 m<sup>2</sup>
- 1941 stichting



### 1941 stichting schuur

- 1941-1976
- omschrijving: huis, schuur en erf
- huurwaarde gebouw(en): f 165,=
- perceel: B0919 – oppervlakte: 495 m<sup>2</sup>
- 1976 gedeeltelijke vernieuwing

- 1976-1979
- omschrijving: huis, schuur en erf
- huurwaarde gebouw(en): f 218,=
- perceel: B0919 – oppervlakte: 495 m<sup>2</sup>

### ADRESSEN EN BEWONERS/GEBRUIKERS

- 1897 Kanaaldijk 117 – wed. Jb. Groenewoud
- 1935 Kanaaldijk 254 – K. Koorn
- 1946 Kanaaldijk 254 – K. Koorn

## VROEGERE BEWONING VAN KOEDIJK

1964 Kanaaldijk 184 – A. Buter

1972 Kanaaldijk 184 – A. Buter

---

### OVERIGE FEITEN

1903 geen woningonderzoek

1951 bouwvergunning

-tot het verbouwen van een bestaand  
woonhuis

-aanvrager: K. Koorn