

VROEGERE BEWONING VAN KOEDIJK

KANAALDIJK 188-189

PERIODE 1845-1979

KADASTRALE EIGENAREN

1845-1857

Reijer Grootewal, schoolmeester
(kad. art. 0060)

1857-1871

Neeltje Grootewal, gehuwd met Arie Deugd,
kastelein
(kad. art. 0671)

1871-1875

Arie Deugd, kastelein
(kad. art. 0784)

1875-1879

Jacob Groot, timmerman
(kad. art. 0883)

1879-1901

Aaltje Bakker, wed. Jan Diepsmeer,
kasteleines
(kad. art. 0867)

1901-1920

Abraham Bak, koffiehuishouder
(kad. art. 1499)

1920-1922

Cornelis Pietersz Meijer, landbouwer
(kad. art. 2065)

1922-1970

Wietze Butter, landbouwer
(kad. art. 2074)

1970-1971

Wybe Nijholt, tuinbouwer
(kad. art. 3475)

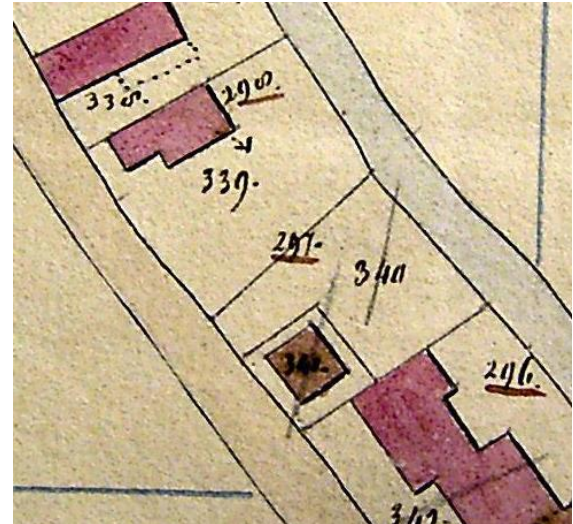
1971-1979

Hendrik Jan Kramer, veehouder, halknecht
(kad. art. 3253)

KADASTRALE GEGEVENS

tot 1845

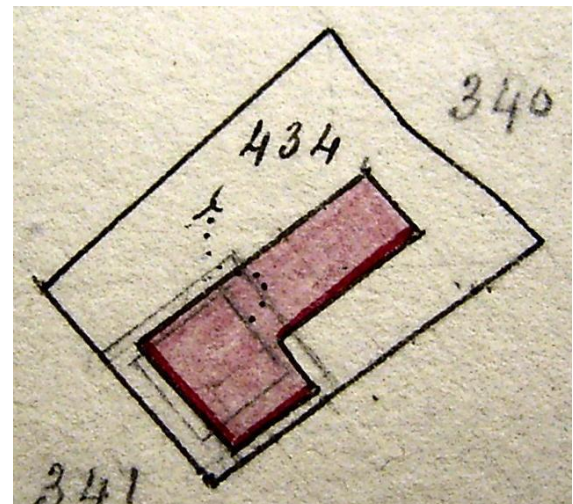
- deel Kanaaldijk 186 (weiland)
- 1845 splitsing en stichting



1845 splitsing

1845-1864

- omschrijving: huis, erf en weiland
- huurwaarde gebouw(en): f 33,=
- perceel: B0340 + B0341 – opp.: 660 + 230 m²
- 1864 bijbouw en vereniging



1864 bijbouw en vereniging

1864-1866

- omschrijving: huis en erf
- huurwaarde gebouw(en): vrijdom
- perceel: B0434 – oppervlakte: 890 m²
- 1866 verval vrijdom

VROEGERE BEWONING VAN KOEDIJK

1866-1879

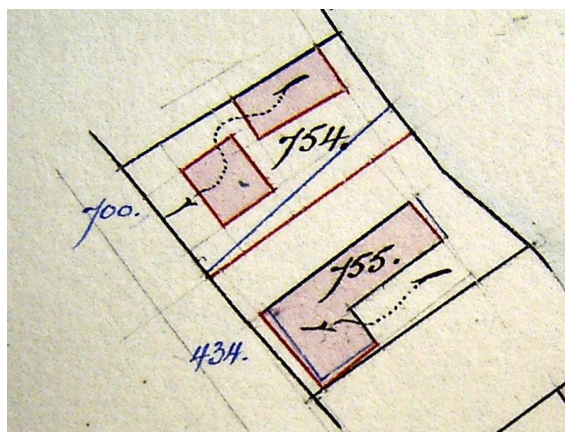
- omschrijving: huis en erf
- huurwaarde gebouw(en): f 45,=/f 200,=
- perceel: B0434 – oppervlakte: 890 m²
- 1879 verbouw

1879-1882

- omschrijving: huis en erf
- huurwaarde gebouw(en): vrijdom
- perceel: B0434 – oppervlakte: 890 m²
- 1882 verval vrijdom

1882-1901

- omschrijving: huis en erf
- huurwaarde gebouw(en): f 275,=
- perceel: B0434 – oppervlakte: 890 m²
- 1901 splitsing



1901 splitsing en correctie

1901-1971

- omschrijving: huis en erf
- huurwaarde gebouw(en): f 275,=/f 241,=
- perceel: B0755 – oppervlakte: 803 m²
- 1971 sloping en stichting

1971-1979

- omschrijving: huis en erf
- huurwaarde gebouw(en): f 297,=
- perceel: B0755 – oppervlakte: 803 m²
- 1979 ruilverkaveling

- 1932 Kanaaldijk 259 – W. Butter
- 1935 Kanaaldijk 259 – W. Butter
- 1946 Kanaaldijk 259 – W. Butter
- 1964 Kanaaldijk 188 – onbewoond
- 1964 Kanaaldijk 189 – W. Butter
- 1972 Kanaaldijk 189 – onbewoond

OVERIGE FEITEN

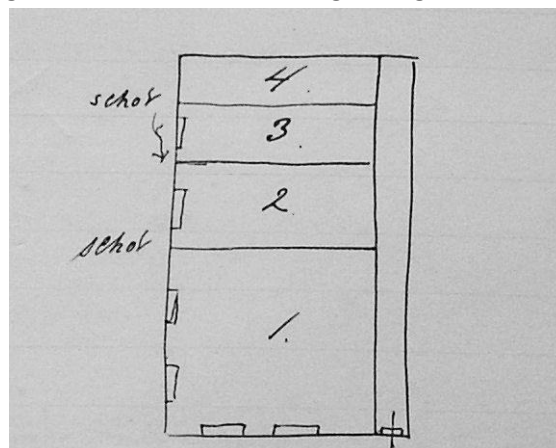
- 1903 geen woningonderzoek
- 1902 Tapvergunning
- t.n.v. Abram Bak Cz.
- volledige vergunning
- vanaf: 01-05-1901
- localiteit: het Noordelijk voorvertrek, ingericht tot herberg
- perceel: Koedijk, Kanaaldijk 134

1906 tapvergunning (controle)

Opmerking bij inspectie van de drankwet d.d. 30-08-1906

A. Bak Cz. kreeg vergunning d.d. 19-04-1901 voor het beneden voorvertrek.

Dit vertrek moet echter worden gesplitst in 1, 2, 3 en 4 met vermelding van de oppervlakte. Verder is er een inrichting tot hazardspel ten gebuike van de bezoekers gereedgemaakt.



Situatie bij de controle in 1906

ADRESSEN EN BEWONERS/GEbruikers

- 1897 Kanaaldijk 119 – wed. J. Diepsmeer
- 1924 Kanaaldijk 241 – W. Butter