

VROEGERE BEWONING VAN KOEDIJK

KANAALDIJK 210

1832-1979

KADASTRALE EIGENAREN

1832-1833

Arien Kossen, bakker
(kad. art. 0117)

1833-1840

Jan Strooker, bakker
(kad. art. 0244)

1840-1846

Gerrit Jansz Mesman, broodbakker
(kad. art. 0343)

1846-1872

Pieter Cornelisz Bos, broodbakkersknecht,
korenmolenaar
(kad. art. 0458)

1872-1873

Cornelis Pietersz Bos, broodbakker
(kad. art. 0911)

1873-1879

Aaltje Bakker, vrouw van Jan Diepsmeer
(kad. art. 0867)

1879-1894

Cornelis Groenewoud, boer
(kad. art. 0057)

1894-1914

Reindert Buisman, broodbakker
(kad. art. 1228/1424)

1914-1919

Dirk Cornelis Niemann, broodbakker
(kad. art. 1914a)

1919-1924

Gerhardus Stoker, broodbakker
(kad. art. 1914b)

1924-1926

Antje van Tiel, wed. Gerhardus Stoker
(kad. art. 2290)

1926-1927

Dirk Honig, broodbakker
(kad. art. 2400)

1927-1940

Dirk Koorn, veehouder te Abbekerk
(kad. art. 2433)

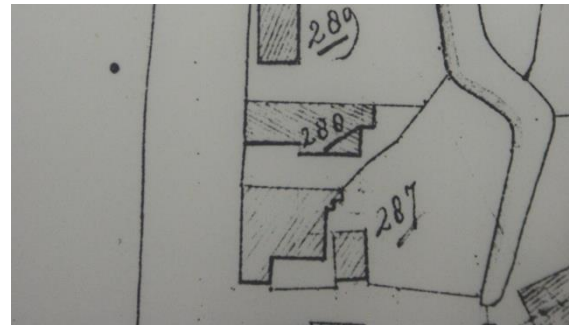
1940-1947

Romke Rood te Warnsveld
(kad. art. 2755)

1947-1979

Cornelis Pieter Kalis, broodbakker
(kad. art. 2608)

KADASTRALE GEGEVENS



Situatie in 1821 met B0288

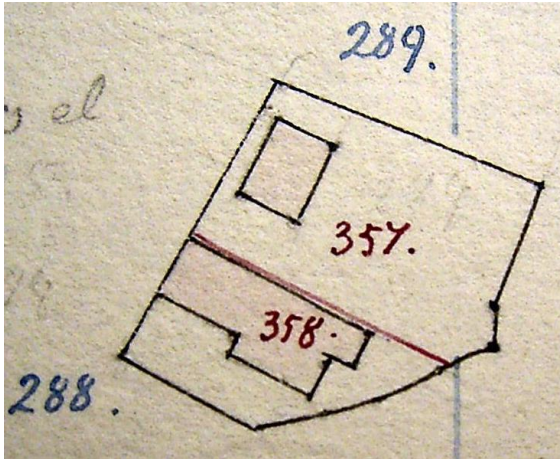
1832-1839

-omschrijving: huis en erf
-huurwaarde gebouw(en): f 45,=
-perceel: B0288 – oppervlakte: 440 m²
-1839 wijziging klasse

1839-1853

-omschrijving: huis en erf
-huurwaarde gebouw(en): f 54,=
-perceel: B0288 – oppervlakte: 440 m²
-1853 vereniging en verbouw

VROEGERE BEWONING VAN KOEDIJK



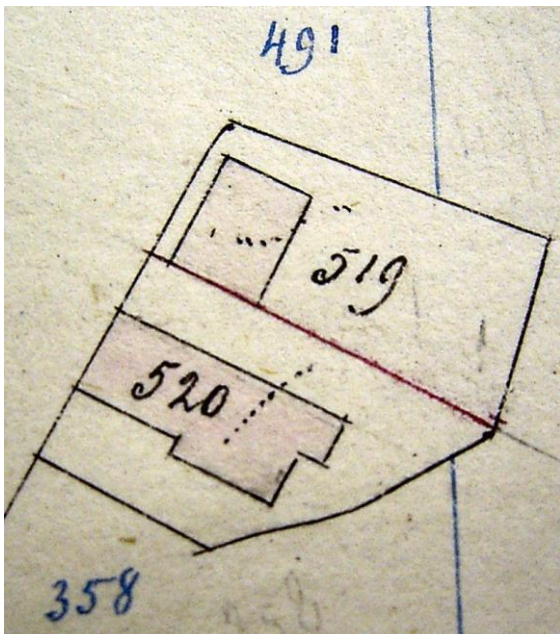
1853 vereniging en verbouw

1853-1856

- omschrijving: huis en erf
- huurwaarde gebouw(en): f 54,= + vrijdom
- perceel: B0358 – oppervlakte: 460 m²
- 1856 verval vrijdom

1856-1882

- omschrijving: huis en erf
- huurwaarde gebouw(en): f 54,=/f 250,=
- perceel: B0358 – oppervlakte: 460 m²
- 1882 vereniging

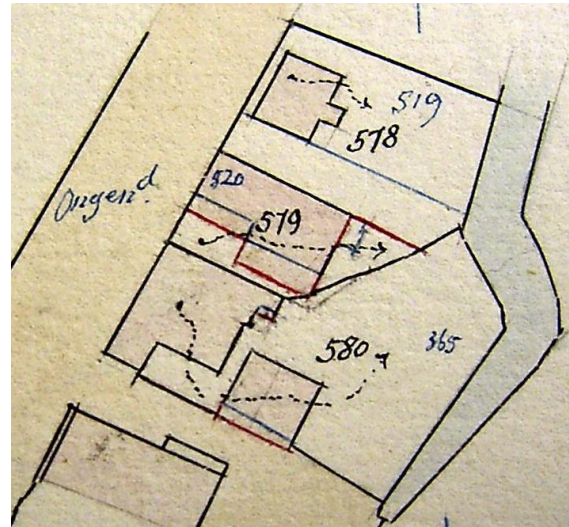


1882 vereniging

1882-1894

- omschrijving: huis en erf
- huurwaarde gebouw(en): f 250,=

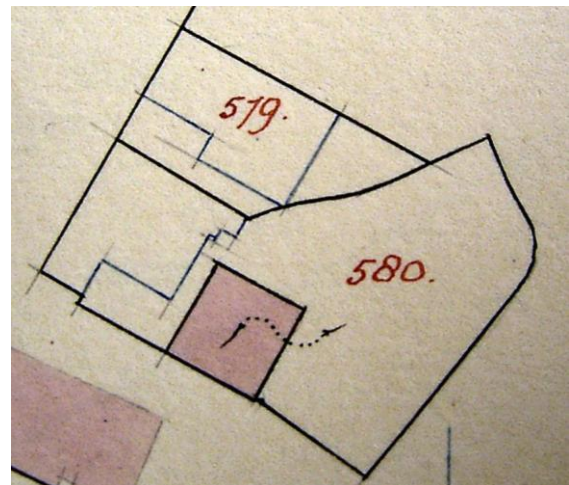
- perceel: B0520 – oppervlakte: 700 m²
- 1894 splitsing



1894 splitsing en redres

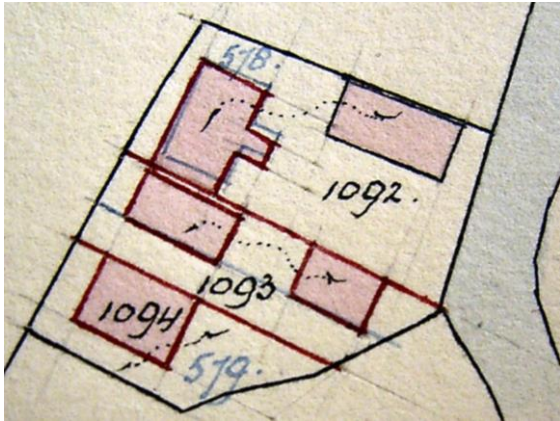
1894-1914

- omschrijving: huis en erf
- huurwaarde gebouw(en): f 250,=/f 220,=
- perceel: B0579 – oppervlakte: 460 m²
- 1914 sloping, splitsing en herbouw



1914 sloping

VROEGERE BEWONING VAN KOEDIJK



1914 splitsing en herbouw

1914-1936

- omschrijving: huis en erf
- huurwaarde gebouw(en): f 138,=
- perceel: B1094 – oppervlakte: 320 m²
- 1936 stichting

1936-1956

- omschrijving: huis, schuren en erf
- huurwaarde gebouw(en): f 158,=
- perceel: B1094 – oppervlakte: 320 m²
- 1956 verbouw

1956-1979

- omschrijving: huis, schuur, noodwoning en erf
- huurwaarde gebouw(en): f 177,=
- perceel: B1094 – oppervlakte: 320 m²
- 1979 ruilverkaveling

ADRESSEN EN BEWONERS/GEbruikers

- 1833 Kerkbuurt 89 – Jan Strooker
- 1897 Kanaaldijk 129 – R. Buisman
- 1903 Kanaaldijk 144 – Reindert Buisman
- 1924 Kanaaldijk 260 – R. Buisman
- 1935 Kanaaldijk 276 – B.J. Appel
- 1946 Kanaaldijk 276 – J. Rood
- 1947 Kanaaldijk 276 – C.P. Kalis
- 1964 Kanaaldijk 210 – C.P. Kalis
- 1972 Kanaaldijk 210 – C.P. Kalis
- 1972 Kanaaldijk 210a – S. Kalis-Bakker

OVERIGE FEITEN

- 1833 belasting
- Kerkbuurt 89
- woonhuis en bakkerij
- belastingsschuldige: Jan Strooker
- huurwaarde f 35,=
- aantal deuren en vensters: 6
- aantal haardsteden: 2

1903 woningonderzoek

- Kanaaldijk 144
- eigenaar en bewoner: Reindert Buisman, broodbakker
- aantal bewoners: 7
- mede-bewoners: Johanna Buisman, dienstbode en Rens meijer, dienstknecht
- oppervlakte woning: 257 m²
- kamer met 1 bedstede en 2 vensters, opzij
- kamer met 2 bedsteden en 3 vensters, voor
- kamer met 1 venster, op noordzijde
- zolder, winkel, bakkerij, portaal, veestal, bakkamer, dorsch en hooiberging
- in veestal slaapt 1 man en in portaal 1 vrouw
- voor erf 15 m², achter erf 40 m²
- dak van riet en pannen, met hout beschoten
- muren ½ waal, gedeelte Z.O.-zijde en achterkant met houten buitenwanden
- eigen regenbak, in de woning
- eigen privaat, op 6 meter, van hout, over de sloot

1919-1926 Handelsregister

- Soort bedrijf: bakkerij
- Eigenaar: wed. Antje Stoker-van Tiel
- Adres: Koedijk, Kanaaldijk 261
- Gevestigd: 1919
- Opgeheven: 01-03-1926

1926-1927 Handelsregister

- Soort bedrijf: bakkerij
- Eigenaar: Dirk Honig
- Adres: Kanaaldijk
- Gevestigd: 08-03-1926
- Opgeheven: 18-07-1927

1927-1940 Handelsregister

- Soort bedrijf: bakkerij

VROEGERE BEWONING VAN KOEDIJK

Eigenaar: Bartholomeus Johannes Appel
Adres: Koedijk, No. 264, Kanaaldijk 261, 276
Gevestigd: 18-07-1927
Opgeheven: 01-07-1940
(Het bedrijf wordt voortgezet door R. Rood)

1928 bouwvergunning
-tot het bouwen van een bergplaats
-aanvrager: L. Visser

1936 bouwvergunning
-tot het bouwen van een schuur
-aanvrager: B.J. Appel

1947-1966 handelsregister
Soort bedrijf: brood- en banketbakkerij
Eigenaar: Cornelis Pieter Kalis
Adres:
1931: Koedijk, Kanaaldijk 167
1947: Koedijk, Kanaaldijk 276, 210
Gevestigd: 14-12-1931
Opgeheven: 01-01-1966