

VROEGERE BEWONING VAN KOEDIJK

KANAALDIJK 219

PERIODE 1832-1979

KADASTRALE EIGENAREN

1832-1856

Jan de Boer (de oude), boer
(kad. art. 0019)

1856-1858

Hendrik Over, landman
(kad. art. 0633)

1858-1865

Jan Hoogeboom, arbeider
(kad. art. 0677)

1865-1871

Antje Eenigenburg, wed. Willem Bak
(kad. art. 0771)

1871-1893

Cornelis Cornelisz Bos, molenaar
(kad. art. 0467)

1893-1899

Jan Zomer, bakker
(kad. art. 0816)

1899-1919

Pieter Jacob Dirksz Stam, tuinbouwer
(kad. art. 1374)

1919-1923

Jan Blaauboer, landbouwer te Wieringerwaard
(kad. art. 2183)

1923-1944

Age Jongsma, tuinbouwer
(kad. art. 2110)

1944-1955

Hendrik Goesinne, tuinbouwer te Sint Pancras
(kad. art. 2892)

1955-1979

Jacob Nicolaas Smit, etaleur
(kad. art. 3213)


KADASTRALE GEGEVENS



Situatie in 1821 met B0278

1832-1859

-omschrijving: huis en erf
-huurwaarde gebouw(en): f 33,=
-perceel: B0278 – oppervlakte: 960 m²
-1859 amotie



1859 amotie

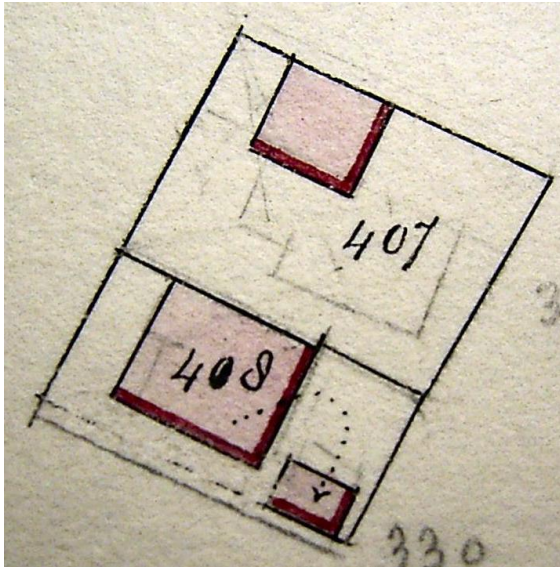
1859-1862

-omschrijving: huis en erf
-huurwaarde gebouw(en): f 21,=
-perceel: B0375 – oppervlakte: 960 m²
-1862 afgebrand

1862-1863

-omschrijving: erf
-perceel: B0375 – oppervlakte: 960 m²
-1863 herbouw na brand

VROEGERE BEWONING VAN KOEDIJK



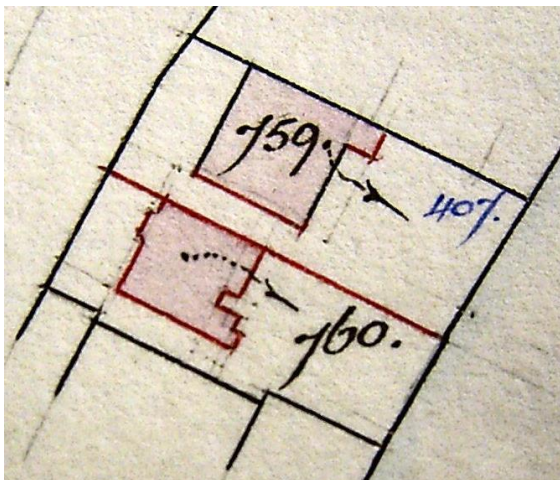
1863 herbouw na brand

1863-1870

- omschrijving: huis en erf
- huurwaarde gebouw(en): vrijdom
- perceel: B0407 – oppervlakte: 960 m²
- 1870 vervallen vrijdom

1870-1900

- omschrijving: huis en erf
- huurwaarde gebouw(en): f 21,=/f 120,=
- perceel: B0407 – oppervlakte: 960 m²
- 1900 splitsing en aanbouw

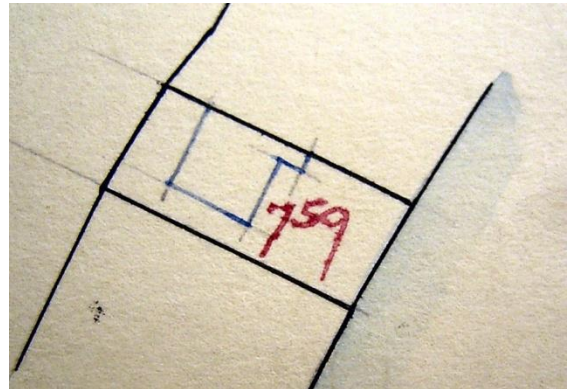


1900 splitsing en aanbouw

1900-1955

- omschrijving: huis, loods en erf
- huurwaarde gebouw(en): f 120,=/f 69,=

- perceel: B0759 – oppervlakte: 530 m²
- 1955 sloping



1955 sloping

1955-1956

- omschrijving: bouwterrein
- perceel: B0759 – oppervlakte: 530 m²
- 1956 stichting



1956 stichting

1956-1979

- omschrijving: huis, garage en erf
- huurwaarde gebouw(en): f 158,=
- perceel: B0759 – oppervlakte: 530 m²
- 1979 ruilverkaveling

ADRESSEN EN BEWONERS/GEbruikers

- | | |
|------|------------------------------------|
| 1833 | Kerkbuurt 99 – Jan de Boer |
| 1897 | Kanaaldijk 140 – P.J. Stam |
| 1903 | Kanaaldijk 155 – Pieter Jacob Stam |
| 1924 | Kanaaldijk 274 – A. Jongasma |
| 1932 | Kanaaldijk 290 – C. Raat |
| 1935 | Kanaaldijk 290 – C. Raat |
| 1946 | Kanaaldijk 290 – C. Raat |

VROEGERE BEWONING VAN KOEDIJK

1964 Kanaaldijk 219 – J.N. Smit

1972 Kanaaldijk 219 – J.N. Smit

OVERIGE FEITEN

1833 belasting

-Kerkbuurt 99

-landmanswoning

-belastingsschuldige: Jan de Boer

-huurwaarde: f 35,=

-aantal deuren en vensters: 3

-aantal haardsteden: 2

1903 woningonderzoek

-Kanaaldijk 155

-eigenaar en bewoner: Pieter Jacob Stam,
landbouwer

-aantal bewoners: 3

-oppervlakte woning: 127,5 m²

-oppervlakte bijgebouwtjes: 6 m²

-kamer met 1 venster, voor

-kamer met 2 bedsteden en 2 vensters, voor

-kamer (keuken) met 1 venster, voor

-portaal, zolder, loods en dorschvloer

-voor erf 50 m², achter erf 80 m²

-dak van riet, niet beschoten

-muren ½ waal

-2 eigen regenbakken, in de woning

-eigen privaat, op 10 meter, van hout, over de
sloot