

VROEGERE BEWONING VAN KOEDIJK

KANAALDIJK 244

PERIODE 1832-1979

KADASTRALE EIGENAREN

1832-1839

Cornelis Strijbis, veldwachter
(kad. art. 0187)

1839-1842

Jan Diepsmeer en cons.
(kad. art. 0255)

1842-1900

Jan de Boer, werkmans
(kad. art. 0376)

1900-1915

Arie Kramer, arbeider en slager
(kad. art. 0807)

1915-1924

Arie Kramer, zonder beroep
(kad. art. 1941)

1924-1944

Dirk en Arnoldus Kramer, landbouwers
(kad. art. 1946)

1944-1979

Fa. Wed. C. Bos Czn.
(kad. art. 1595)

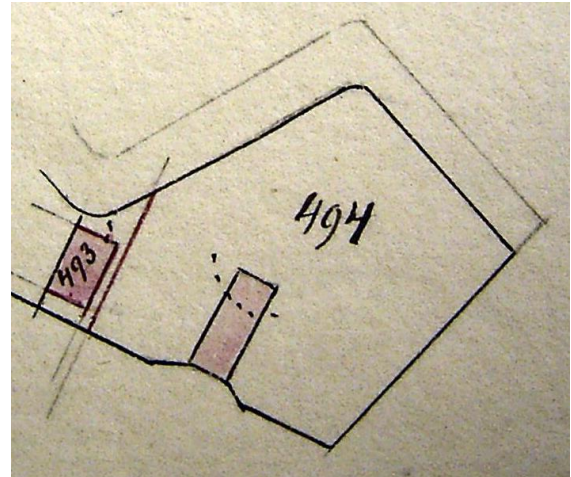
KADASTRALE GEGEVENS



Situatie in 1821 met B0267

1832-1877

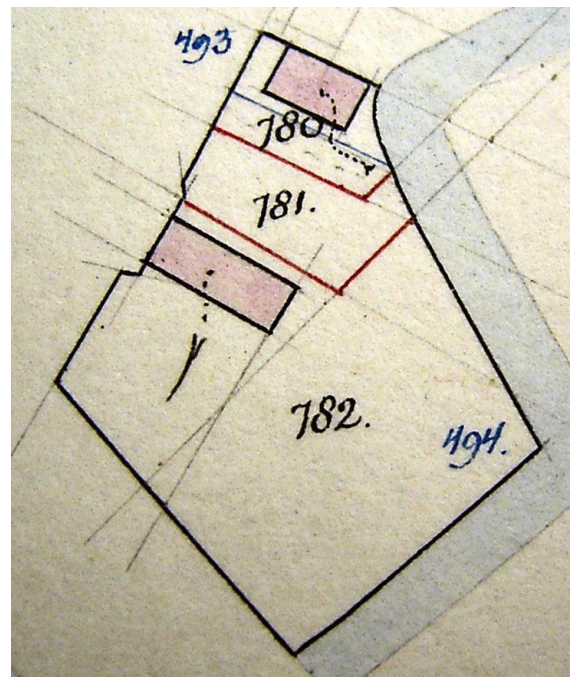
- omschrijving: huis en erf
- huurwaarde gebouw(en): f 15,=/f 60,=
- perceel: B0267 – oppervlakte: 1530 m²
- 1877 splitsing



1877 splitsing

1877-1902

- omschrijving: huis en erf
- huurwaarde gebouw(en): f 60,=
- perceel: B04949 – oppervlakte: 1420 m²
- 1902 splitsing



1902 splitsing

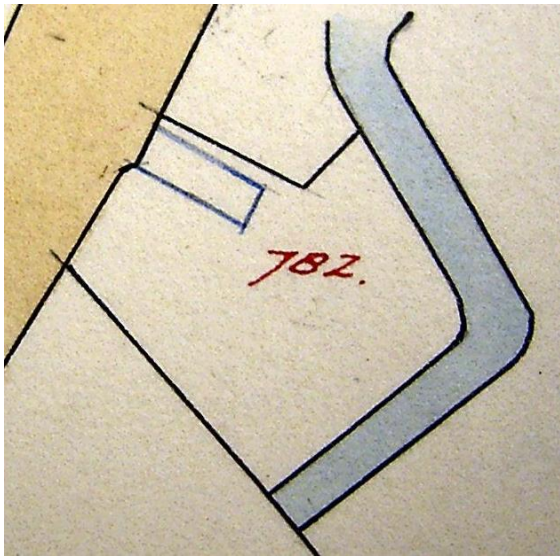
VROEGERE BEWONING VAN KOEDIJK

1902-1930

- omschrijving: huis en erf
- huurwaarde gebouw(en): f 60,=/f 75,=
- perceel: B0782 – oppervlakte: 1160 m²
- 1930 wijziging bestemming

1930-1936

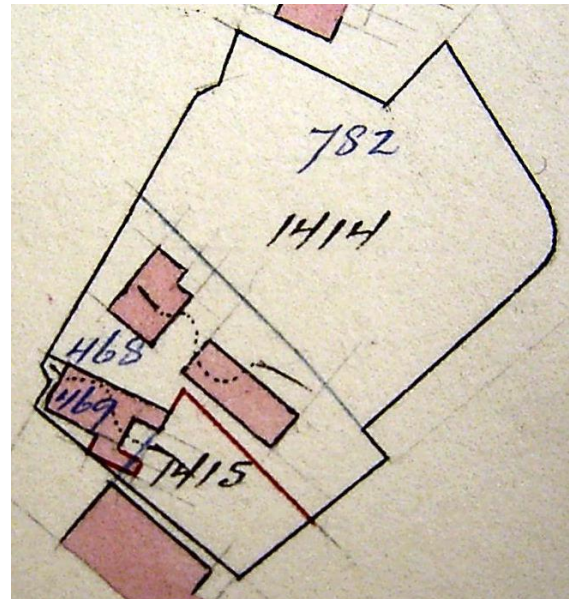
- omschrijving: schuur en erf
- huurwaarde gebouw(en): f 10,=
- perceel: B0782 – oppervlakte: 1160 m²
- 1936 sloping



1936 sloping

1936-1943

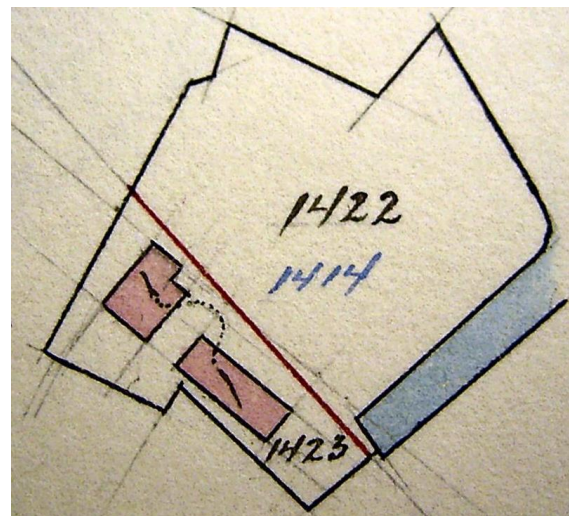
- omschrijving: bouwland
- perceel: B0782 – oppervlakte: 1160 m²
- 1943 vereniging



1943 vereniging

1943-1944

- omschrijving: tuin
- perceel: deel B1414
- 1944 splitsing



1944 splitsing

1944-1964

- omschrijving: schuur, tuin en erf
- huurwaarde gebouw(en): f 4,=
- perceel: B1422 – oppervlakte 1370 m²
- 1964 stichting

1964-1979

- omschrijving: bergplaats en erf
- huurwaarde gebouw(en): f 67,=

VROEGERE BEWONING VAN KOEDIJK

-perceel: B1422 – oppervlakte: 1370 m²
-1979 ruilverkaveling

ADRESSEN EN BEWONERS/GEbruikers

1833 Kerkbuurt 109 – Jan Diepsmeer en wed. Jan de Ruijter
1833 Kerkbuurt 109 – wed. Jan de Ruijter en Klaas Hansen
1897 Kanaaldijk 154 – A.A. de Bruijn
1897 Kanaaldijk 154a – G. de Boer
1903 Kanaaldijk 168 – Willem Bloothoofd
1946 Kanaaldijk 311 – gesloopt
1964 Kanaaldijk 244 – onbewoond
1972 Kanaaldijk 244 – schuur

OVERIGE FEITEN

1833 belasting
-Kerkbuurt 109
-gedeelte woonhuis
-belastingsschuldige: Jan Diepsmeer en wed. Jan de Ruijter
-huurwaarde f 16,=
-aantal deuren en vensters: 2
-aantal haardsteden: 1

1833 belasting
-Kerkbuurt 109
-gedeelte woonhuis
-belastingsschuldige: wed. Jan de Ruijter en Klaas Hansen
-huurwaarde: f 20,=
-aantal deuren en vensters: 2
-aantal haardsteden: 1

1903 woningonderzoek
-onderzoek bij een van de twee woningen
-Kanaaldijk 168
-eigenaar: Arie Kramer, slager
-bewoner: Willem Bloothoofd
-aantal bewoners: 2
-oppervlakte woning: 51 m²
-kamer met 2 bedsteden en 1 venster, opzij
-kamer met 1 bedstede en 1 venster, opzij
-zolder en portaal
-zijerf 25 m²

-dak van riet, niet beschoten
-muren ½ waal
-eigen regenbak, in de woning
-gemeenschappelijk privaat, op 25 meter, voor 2 woningen, van hout, over de sloot
-huur: f 1,25 per week
-opmerking: lekkage bij de schoorsteen

1936 sloopvergunning
-vergunning tot sloop van de woning
-aanvrager: D. Kramer

NOG VERWERKEN

Onderhandse akte van verkoop d.d. 10-09-1828, waarbij de weduwe en de kinderen van Cornelis Strijbis aan Pieter Stam voor de somme van f 160,= hebben verkocht een huis en erf, staande en gelegen te Koedijk, zijnde getekend met nummer 110, belend met Arien Schrijver (Z) en Lourens Koeten (N) (ONA Alkmaar, Inv. 916, fol. 18)