

VROEGERE BEWONING VAN KOEDIJK

KANAALDIJK 251

PERIODE 1832-1979

KADASTRALE EIGENAREN

1911-1932

Harmen Simonsz Kramer, landman
(kad. art. 1342)

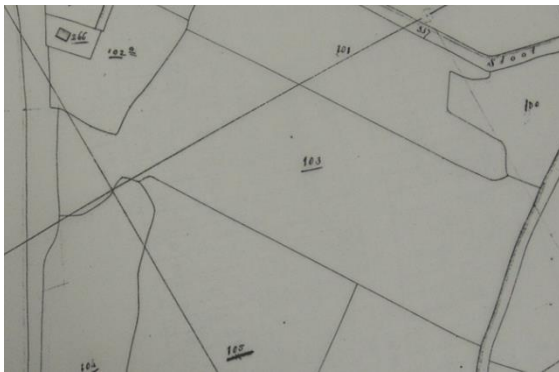
1932-1957

Antonie Commarius Sillevis, particulier
(kad. art. 2556)

1957-1979

Jan Schouten, landbouwer en veehouder
(kad. art. 2988)

KADASTRALE GEGEVENS



Situatie in 1821 met B0103

tot 1911

-hooi- en weiland

-1911 splitsing en stichting



1911 splitsing en stichting

HUIS A

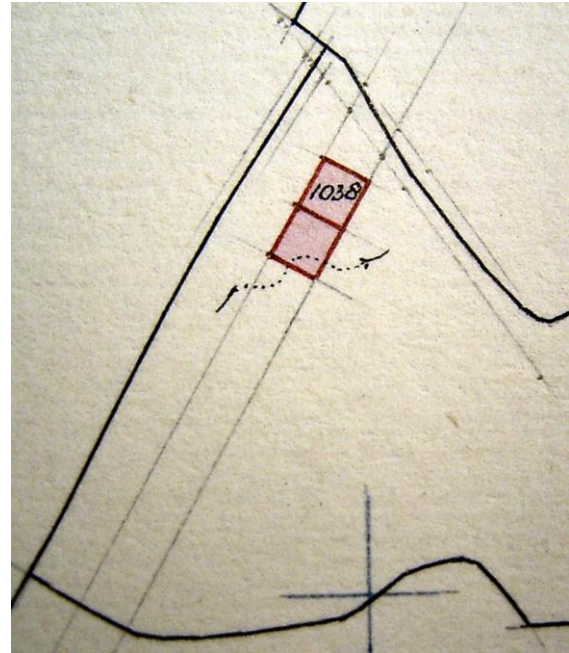
1911-1940

-omschrijving: huis

-huurwaarde gebouw(en): f 44,=

-perceel: B1038 – oppervlakte: 39 m²

-1940 vereniging en verbouw



1911 splitsing en stichting (detail)

HUIS B

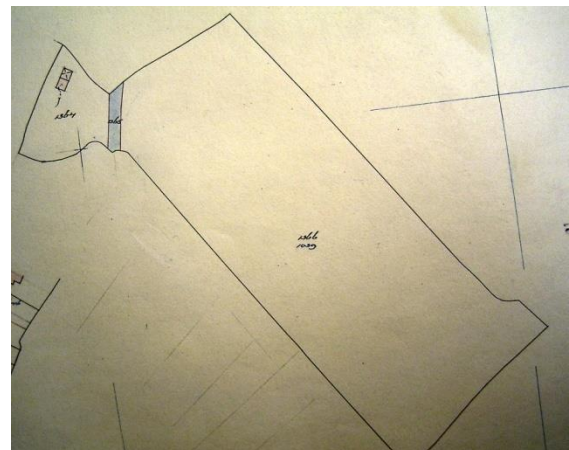
1911-1931

-omschrijving: huis en weiland

-huurwaarde gebouw(en): f 44,=

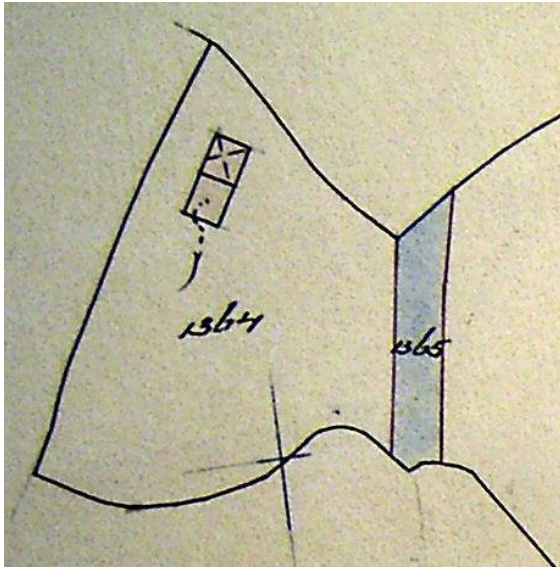
-perceel: B1039 – oppervlakte: 32421 m²

-1931 splitsing



1931 splitsing

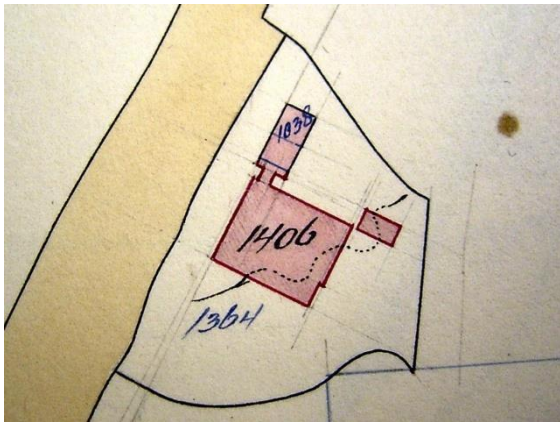
VROEGERE BEWONING VAN KOEDIJK



1931 splitsing (detail)

1931-1940

- omschrijving: huis, erf en weiland
- huurwaarde gebouw(en): f 44,=
- perceel: B1364 – oppervlakte: 2270 m²
- 1940 vereniging, verbouw en stichting



1940 vereniging, verbouw en stichting

1940-1955

- omschrijving: huis, 2 schuren, erf en tuin
- huurwaarde gebouw(en): f 204,=
- perceel: B1406 – oppervlakte: 2309 m²
- 1955 stichting

1955-1979

- omschrijving: huis, 2 schuren, gierkelder, garage en erf
- huurwaarde gebouw(en): f 219,=

- perceel: B1406 – oppervlakte: 2309 m²
- 1979 ruilverkaveling

ADRESSEN EN BEWONERS/GEbruikers

- 1935 Kanaaldijk 318 – wed. R. Bakker
- 1935 Kanaaldijk 319 – mej. Kindt
- 1946 Kanaaldijk 318/319 – J. Schouten
- 1964 Kanaaldijk 251 – J. Schouten
- 1972 Kanaaldijk 251 – W.J.M. Schouten

OVERIGE FEITEN

- 1939 bouwvergunning
- vergunning tot verandering bestand woonhuis en bouw van een boerderij met veestal
- aanvrager: C. de Leeuw