

## VROEGERE BEWONING VAN KOEDIJK

### KANAALDIJK 265

PERIODE 1914-1979

#### KADASTRALE EIGENAREN

1910-1913

Simon Davids, landman  
(kad. art. 1766)

1913-1920

Maarten Jansz Koorn, tuinbouwer  
(kad. art. 1184)

1920-1962

Reijer Koorn, tuinbouwer  
(kad. art. 2090)

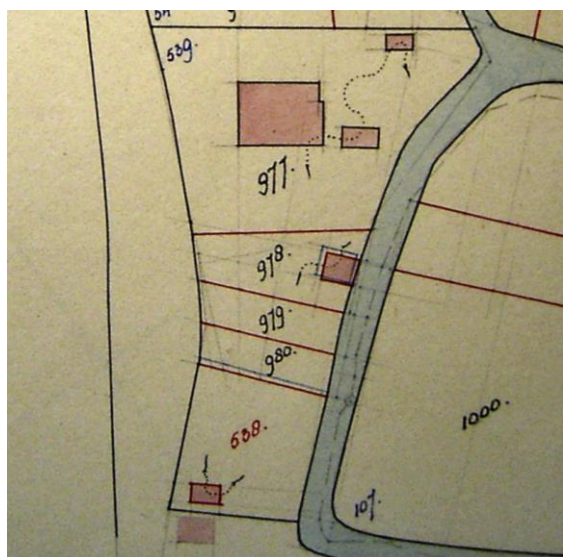
1962-1979

Reijer Koorn, tuinbouwer  
(kad. art. 3303)

#### KADASTRALE GEGEVENS

tot 1910

- deel van Kanaaldijk 264 (schuur en erf)
- 1910 splitsing

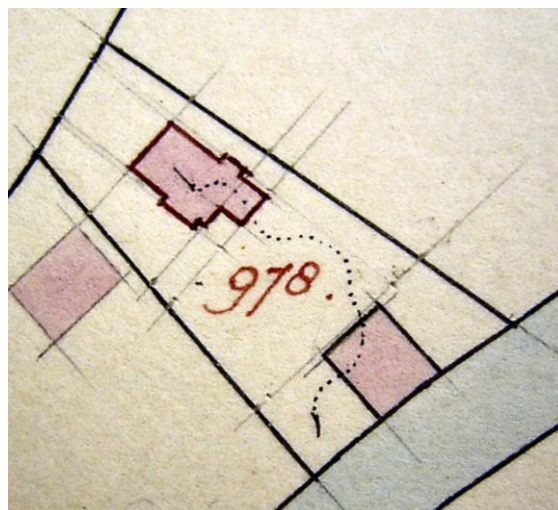


1910 splitsing

1910-1914

- omschrijving: schuur en erf
- huurwaarde gebouw(en): f 10,=

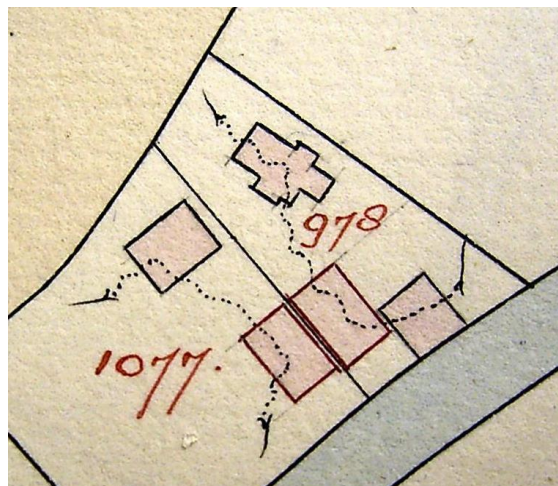
- perceel: B0978 – oppervlakte: 720 m<sup>2</sup>
- 1914 stichting



1914 stichting

1914-1917

- omschrijving: huis, schuur en erf
- huurwaarde gebouw(en): f 89,=
- perceel: B0978 – oppervlakte: 720 m<sup>2</sup>
- 1917 stichting



1917 stichting

1917-1962

- omschrijving: huis, schuren en erf
- huurwaarde gebouw(en): f 109,=
- perceel: B0978 – oppervlakte: 720 m<sup>2</sup>
- 1962 gedeeltelijke vernieuwing

1962-1965

- omschrijving: huis, schuur, garage en erf

## VROEGERE BEWONING VAN KOEDIJK

-huurwaarde gebouw(en): f 138,=  
-perceel: B0978 – oppervlakte: 720 m<sup>2</sup>  
-1965 bijbouw

1965-1970

-omschrijving: huis, schuren, garage en erf  
-huurwaarde gebouw(en): f 149,=  
-perceel: B0978 – oppervlakte: 720 m<sup>2</sup>  
-1970 gedeeltelijke vernieuwing

1970-1979

-omschrijving: huis, schuren, garage en erf  
-huurwaarde gebouw(en): f 169,=  
-perceel: B0978 – oppervlakte: 720 m<sup>2</sup>  
-1979 ruilverkaveling

---

### ADRESSEN EN BEWONERS/GEBRUIKERS

1924 Kanaaldijk 309 – R. Koorn  
1932 Kanaaldijk 327 – R. Koorn  
1935 Kanaaldijk 327 – R. Koorn  
1946 Kanaaldijk 327 – R. Koorn  
1946 Kanaaldijk 327 – M. Koorn Rzn.  
1964 Kanaaldijk 265 – R. Koorn  
1972 Kanaaldijk 265 – R. Koorn

---

### OVERIGE FEITEN

-