

VROEGERE BEWONING VAN KOEDIJK

KANAALDIJK 272-273

PERIODE 1832-1979

KADASTRALE EIGENAREN

1832-1839

Cornelis Hansen, boer
(kad. art. 0064)

1839-1847

Pieter Hansen, landman
(kad. art. 0319)

1847-1862

Harmen Kramer, landbouwer
(kad. art. 0120)

1862-1898

Willem Bloothoofd, landbouwer
(kad. art. 0746)

1898-1926

Pieter Bloothoofd, landman
(kad. art. 1359)

1926-1933

Simon Bloothoofd, landbouwer
(kad. art. 1822)

1933-1940

Jan Cornelis de Lange, particulier te Alkmaar
(kad. art. 2577)

1940-1955

Petronella Everharda de Lange te Alkmaar
(kad. art. 2769)

1955-1957

Simon Jan Bosma, journalist
(kad. art. 3228)

1957-1957

Jan Pzn Slot te Broek op Langedijk
(kad. art. 3286)

1957-1957

Coöp. Boerenleenbank Broek op Landedijk
(kad. art. 3288)

1957-1979

Jan Willem Spaander, directeur ener BV
(kad. art. 3289)

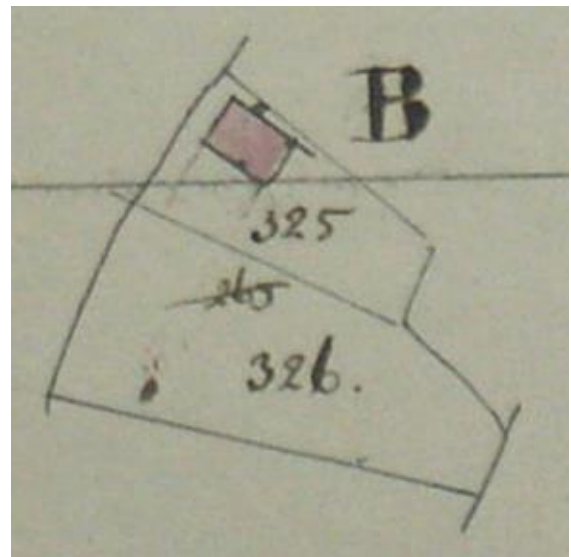
KADASTRALE GEGEVENS



Situatie in 1821 met B0262

1832-1897

-omschrijving: huis en erf
-huurwaarde gebouw(en): f 33,=/f 120,=
-perceel: B0262 – oppervlakte: 1030 m²
-1897 afgebrand



1839 splitsing

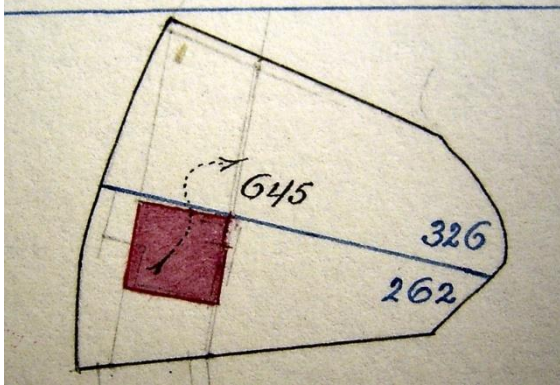
1839-1898

-omschrijving: erf
-perceel: B0326 – oppervlakte: 1250 m²
-1898 vereniging

VROEGERE BEWONING VAN KOEDIJK

1897-1898

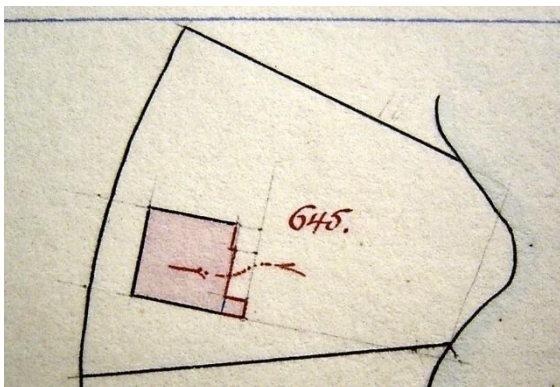
- omschrijving: erf
- perceel: B0262 – oppervlakte: 1030 m²
- 1898 vereniging en herbouw



1898 vereniging en herbouw

1898-1901

- omschrijving: huis en erf
- huurwaarde gebouw(en): f 160,=
- perceel: B0645 – oppervlakte: 2280 m²
- 1901 bijbouw



1901 bijbouw

1901-1913

- omschrijving: huis en erf
- huurwaarde gebouw(en): f 160,=/f 89,=
- perceel: B0645 – oppervlakte: 2280 m²
- 1913 bijbouw

1913-1933

- omschrijving: huis en erf
- huurwaarde gebouw(en): f 99,=
- perceel: B0645 – oppervlakte: 2280 m²
- 1933 verbouw

1933-1957

- omschrijving: huis en erf
- huurwaarde gebouw(en): f 113,=
- perceel: B0645 – oppervlakte: 2280 m²
- 1957 gedeeltelijke vernieuwing

1957-1979

- omschrijving: huis en erf
- huurwaarde gebouw(en): f 138,=
- perceel: B0645 – oppervlakte: 2280 m²
- 1979 ruilverkaveling

ADRESSEN EN BEWONERS/GEBRUIKERS

- 1833 Zuideind 112 – Pieter Hansen
- 1897 Kanaaldijk 162 – P. Bloothoofd
- 1903 Kanaaldijk 175 – Pieter Bloothoofd
- 1924 Kanaaldijk 314 – S. Bloothoofd
- 1932 Kanaaldijk 333 – S. Bloothoofd
- 1935 Kanaaldijk 333 – K. Dissel
- 1946 Kanaaldijk 333 – K. Dissel
- 1964 Kanaaldijk 272 – onbewoond
- 1964 Kanaaldijk 273 – J.W. Spaander
- 1972 Kanaaldijk 272 – onbewoond
- 1972 Kanaaldijk 273 – J.W. Spaander

OVERIGE FEITEN

- 1833 belasting
- Zuideind 112
- landmanswoning
- belastingsschuldige: Pieter Hansen
- huurwaarde: f 30,=
- aantal deuren en vensters: 4
- aantal haardsteden: 1
- 1903 woningonderzoek
- Kanaaldijk 175
- eigenaar en bewoner: Pieter Bloothoofd, veehouder
- aantal bewoners: 6
- oppervlakte woning: 97 m²
- kamer met 3 bedsteden en 2 vensters, voor
- kamer met 1 venster, voor
- 1 man slaapt in de veestalling
- zolder, veestalling, dorsch en hooiberg
- voor erf 40 m², achter erf 60 m²

VROEGERE BEWONING VAN KOEDIJK

dak van riet, niet beschoten
-muren ½ waal
-eigen regenbak, in de woning
-eigen privaat, op 5 meter, van hout, over de
sloot

1916 Handelsregister
Soort bedrijf: winkel
Eigenaar: Klaas Dissel
Adres: Koedijk, No. 173
Gevestigd: 1916
Inschrijving vervallen.
Dubbel ingeschreven

1933 bouwvergunning
-vergunning tot het verbouwen van het
woonhuis
-aanvrager: Jb. Steijn