

VROEGERE BEWONING VAN KOEDIJK

HOORNSCHEWEG 1D

PERIODE 1939-1979

KADASTRALE EIGENAREN

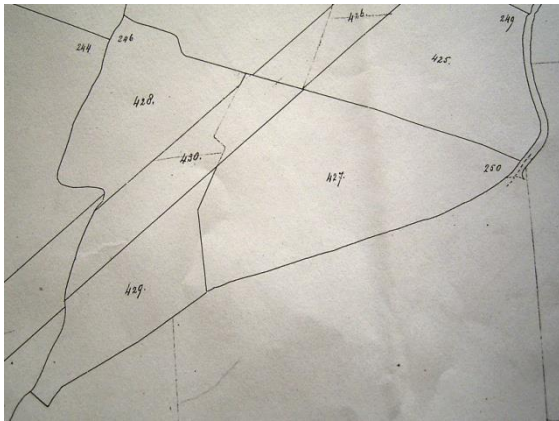
1938-1946

Gerardus de Groot, aannemer
(kad. art. 2613)

1946-1979

Hendrik Sterk, koopman
(kad. art. 2956)

KADASTRALE GEGEVENS



B0429 ontstaan 1864

tot 1939

- omschrijving: weiland
- perceel: B0429
- 1939 stichting

1939-1941

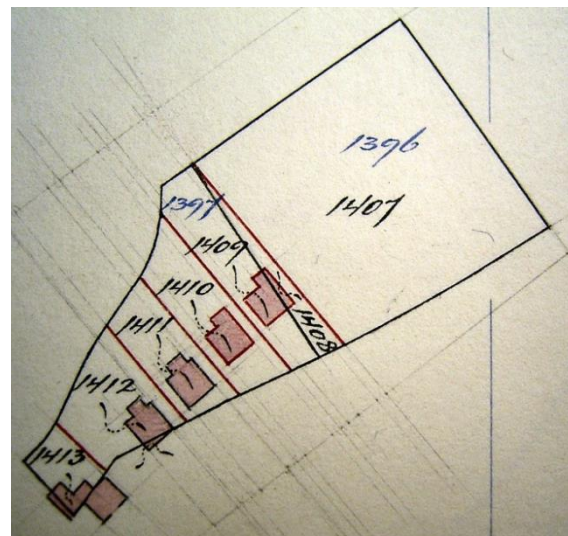
- omschrijving: huis, garage en tuin
- huurwaarde gebouw(en): f 175,=
- perceel: deel B0429
- 1941 splitsing



1939 stichting, 1941 splitsing

1941-1942

- omschrijving: huis, garage en tuin
- huurwaarde gebouw(en): f 175,=
- perceel: deel B1397
- 1942 splitsing

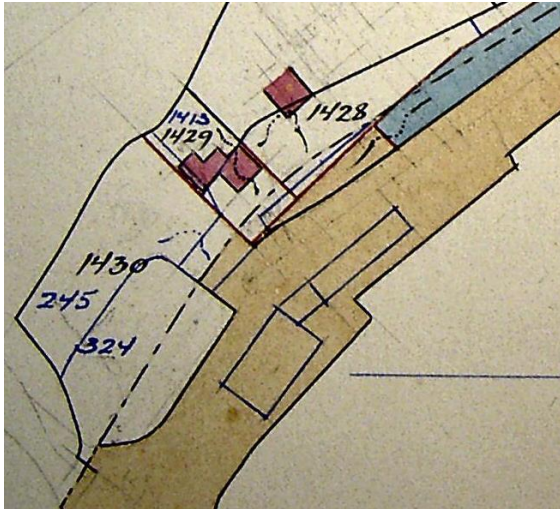


1942 splitsing

1942-1947

- omschrijving: huis, garage, erf en tuin
- huurwaarde gebouw(en): f 175,=
- perceel: B1413 – oppervlakte: 150 m²
- 1947 vereniging

VROEGERE BEWONING VAN KOEDIJK



1947 vereniging

1947-1949

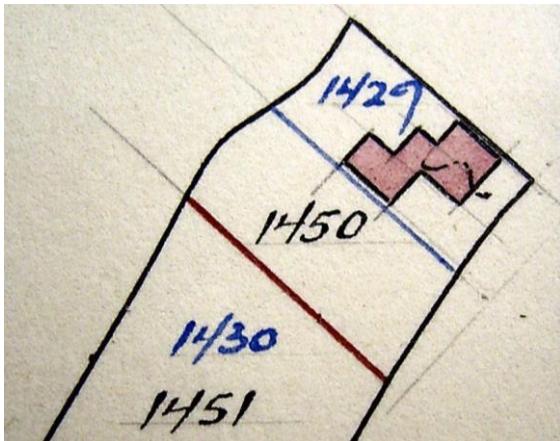
- omschrijving: huis, erf en tuin
- huurwaarde gebouw(en): f 175,=
- perceel: B1429 – oppervlakte: 323 m²
- 1949 vereniging



1972 splitsing en vereniging

1972-1979

- omschrijving: huis, garage, benzinstation en tanks
- huurwaarde gebouw(en): f 212,=
- perceel: B1556 – oppervlakte: 378 m²
- over naar gemeente Alkmaar



1949 vereniging

1949-1965

- omschrijving: huis, bunker, erf en tuin
- huurwaarde gebouw(en): f 175,=
- perceel: B1450 – oppervlakte: 670 m²
- 1965 stichting

1965-1972

- omschrijving: huis, garage, bezinestation, tanks en kantoor
- huurwaarde gebouw(en): f 306,=
- perceel: B1450 – oppervlakte: 670 m²
- 1972 splitsing en vereniging

ADRESSEN EN BEWONERS/GEBRUIKERS

-

OVERIGE FEITEN

- 1939 bouwvergunning
- vergunning tot het oprichten van een woonhuis
- aanvrager: G. de Groot