

VROEGERE BEWONING VAN KOEDIJK

HOORNSCHEWEG 3

PERIODE 1941-1979

KADASTRALE EIGENAREN

1941-1953

Hendrik Honig, chauffeur
(kad. art. 2778)

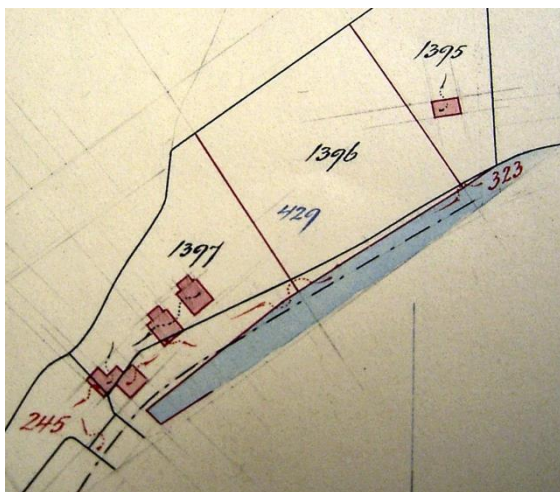
1953-1979

Cornelis van Lienen, vertegenwoordiger
(kad. art. 3145)

KADASTRALE GEGEVENS

tot 1941

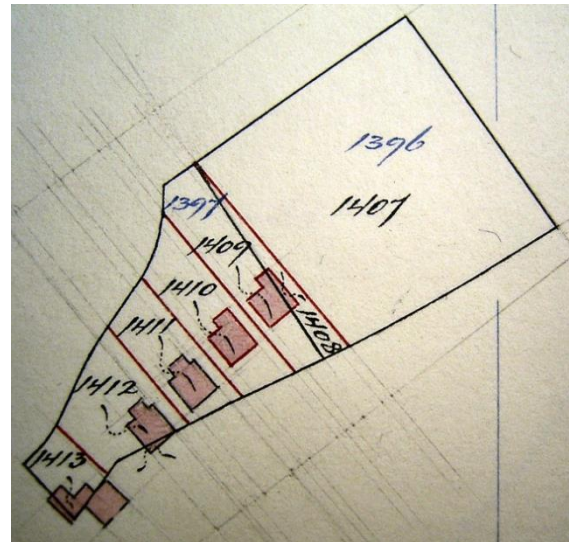
- omschrijving: weiland
- perceel: deel B0429
- 1941 stichting



1941 stichting

1941-1942

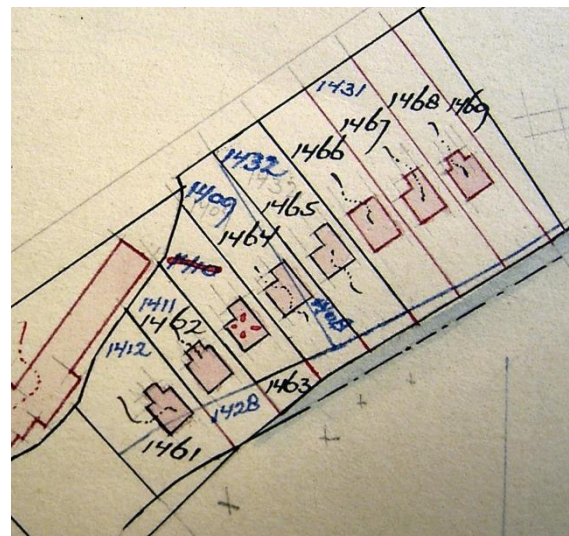
- omschrijving: huis en erf
- huurwaarde gebouw(en): f 155,=
- perceel: deel B1397
- 1942 splitsing



1942 splitsing

1942-1956

- omschrijving: huis, erf en tuin
- huurwaarde gebouw(en): f 156,=
- perceel: B1411 – oppervlakte: 365 m²
- 1956 vereniging



1956 vereniging

1956-1966

- omschrijving: huis en tuin
- huurwaarde gebouw(en): f 156,=
- perceel: B1462 – oppervlakte: 487 m²
- 1966 stichting

1966-1979

- omschrijving: huis, garage en tuin
- huurwaarde gebouw(en): f 176,=

VROEGERE BEWONING VAN KOEDIJK

-perceel: B1462 – oppervlakte: 487 m²

-1979 over naar gemeente Alkmaar

ADRESSEN EN BEWONERS/GEBRUIKERS

1946 Zeswielen 1c – A.C.M. de Knecht

OVERIGE FEITEN

-