

VROEGERE BEWONING VAN KOEDIJK

HOORNSCHEWEG 6^E

PERIODE 1926-1979

KADASTRALE EIGENAREN

1926-1949

Jacob Jacobsz Groot, landbouwer
(kad. art. 1998)

1949-1953

Wilhelmus Jacobsz Groot, tuinbouwer
(kad. art. 3012)

1953-1959

Gerardus Petrus Kreuk, tuinbouwer
(kad. art. 3131)

1959-1959

Gerardus Engelbertusz de Groot, aannemer
(kad. art. 2613)

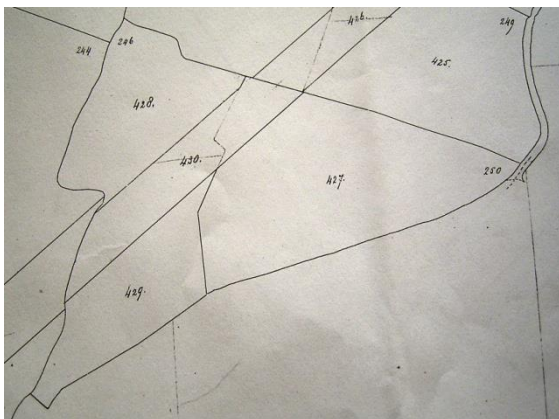
1959-1972

Dirk Abraham Cornelis Vermeulen, stuurman
ter koopvaardij
(kad. art. 3384)

1972-1979

Thea Holtz, zonder beroep
(kad. art. 3961)

KADASTRALE GEGEVENS



Situatie in 1926

tot 1926

-omschrijving: weiland
-1926 stichting

1926-1941

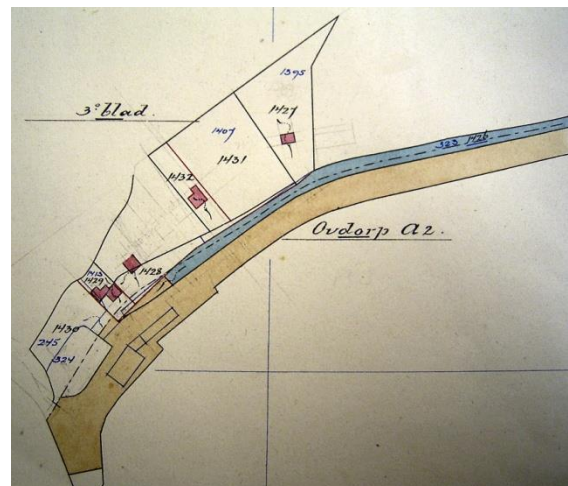
-omschrijving: schuur en weiland
-huurwaarde gebouw(en): f 10,=
-perceel: B0429 – oppervlakte: 7084 m²
1941 splitsing



1926 stichting en 1941 splitsing

1941-1947

-omschrijving: schuur en bouwland
-huurwaarde gebouw(en): f 10,=
-perceel: B1395 – oppervlakte: 2035 m²
-1947 vereniging



1947 vereniging

1947-1958

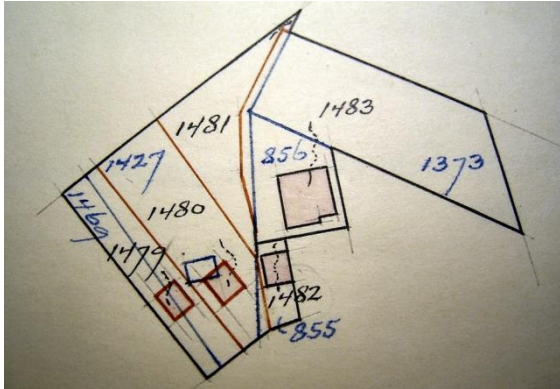
-omschrijving: schuur en bouwland
-huurwaarde gebouw(en): f 10,=

VROEGERE BEWONING VAN KOEDIJK

-perceel: B1427 – oppervlakte: 2040 m²
-1958 sloping en stichting

1958-1959

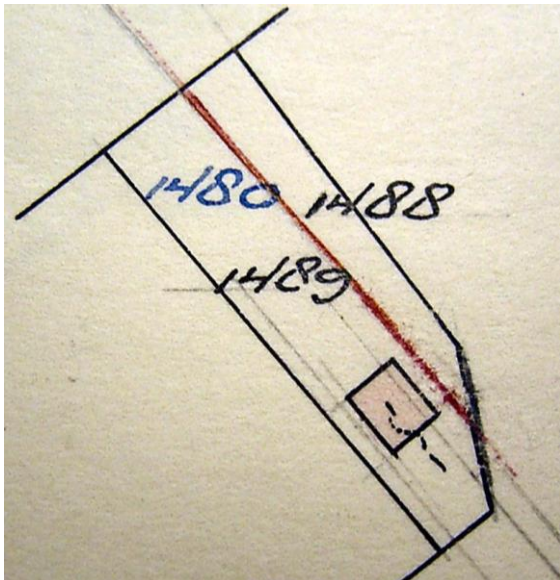
-omschrijving: huis, schuur en erf
-huurwaarde gebouw(en): f 158,=
-perceel: B1427 – oppervlakte: 2040 m²
-1959 splitsing



1958 sloping en stichting, 1959 splitsing

1959-1959

-omschrijving: huis, schuur en erf
-huurwaarde gebouw(en): f 158,=
-perceel: B1480 – oppervlakte: 900 m²
-1959 splitsing



1959 splitsing

1959-1979

-omschrijving: huis, schuur en erf
-huurwaarde gebouiw(en): f 158,=

-perceel: B1489 – oppervlakte: 650 m²
-1979 over naar gemeente Alkmaar

ADRESSEN EN BEWONERS/GEbruikers

-

OVERIGE FEITEN

-