

VROEGERE BEWONING VAN KOEDIJK

HOORNSCHEWEG 10

1876-1979

KADASTRALE EIGENAREN

1876-1900

Arie Visser, landman en sluiswachter van de Zeswielen, wonende te Oudorp
(kad. art. 0873)

1900-1900

Klaas Jansz van der Woude, landbouwer
(kad. art. 1356)

1900-1904

Pieter Volkers, wagenmaker
(kad. art. 1442)

1904-1907

Coöperatieve Volksbank te Alkmaar
(kad. art. 1601)

1907-1907

Jacob Rutsen, metselaar te Alkmaar
(kad. art. 1689)

1907-1921

Jacob Steijn, houthandelaar
(kad. art. 1570)

1921-1929

Marijtje Velthuijs, wed. Jacob Steijn
(kad. art. 2231)

1929-1946

Pieter Steijn, houthandelaar
(kad. art. 1859)

1946-1962

Jacob Steijn, timmerman, fabrikant
(kad. art. 2454)

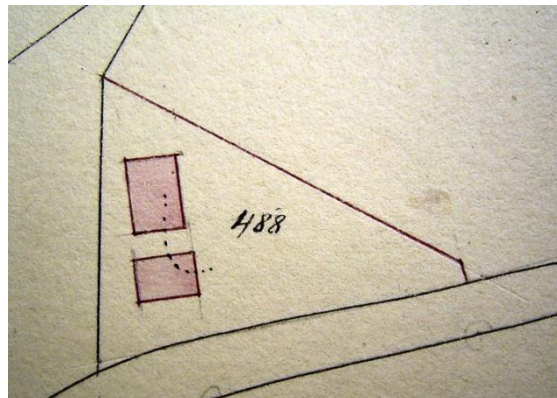
1962-1979

Cornelis Jonker, houthandelaar
(kad. art. 3514)

KADASTRALE GEGEVENS

tot 1876 weiland

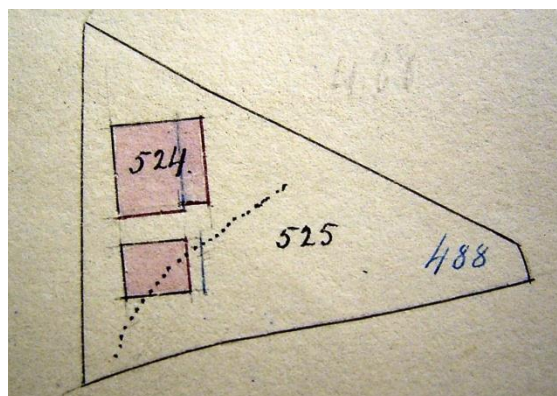
-1876 splitsing en stichting



1876 splitsing en stichting

1876-1883

-deel van Hoornscheweg 8-9 (schuur)
-1883 splitsing en bijbouw

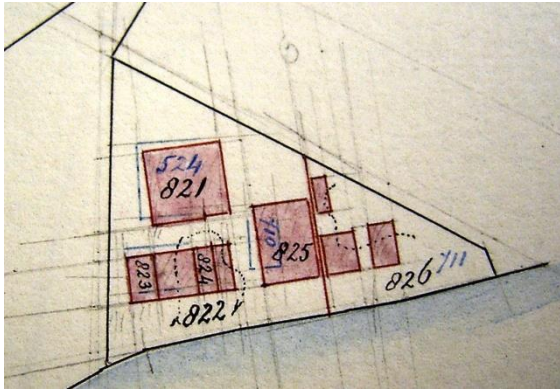


1883 splitsing en bijbouw

1883-1903

-omschrijving: huis en schuur
-huurwaarde gebouw(en): f 80,=
-perceel: B0524 – oppervlakte: 195 m²
-1903 hermeting

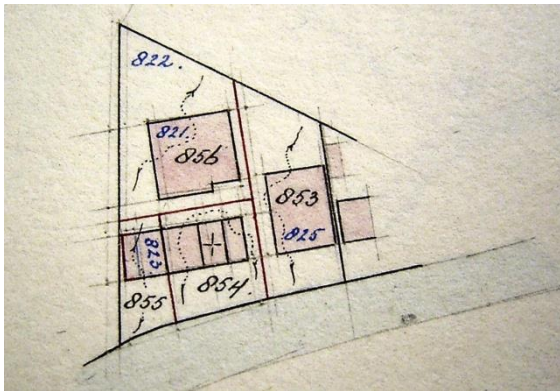
VROEGERE BEWONING VAN KOEDIJK



1903 hermeting

1903-1905

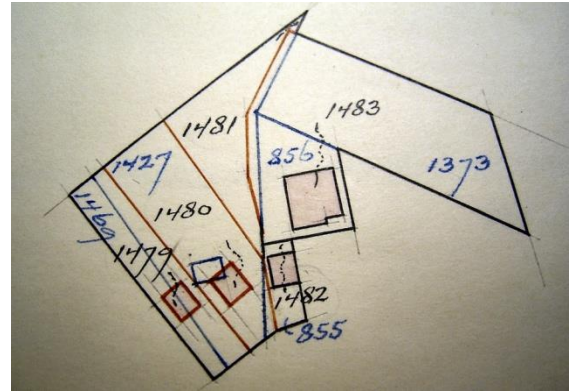
- omschrijving: huis en schuur
- huurwaarde gebouw(en): f 80,=
- perceel: B0821 – 195 m²
- 1905 vereniging



1905 vereniging

1905-1959

- omschrijving: huis en erf
- huurwaarde gebouw(en): f 80,=/f 84,=
- perceel: B0856 – oppervlakte: 627 m²
- 1959 vereniging



1959 vereniging

1959-1966

- omschrijving: huis, erf en weiland
- huurwaarde gebouw(en): f 84,=
- perceel: B1483 – oppervlakte: 2465 m²
- 1966 stichting

1966-1971

- omschrijving: huis, 10 autoboxen en weiland
- huurwaarde gebouw(en): f 285,=
- perceel: B1483 – oppervlakte: 2465 m²
- 1971 stichting

1971-1975

- omschrijving: huis, 10 autoboxen, werkplaats, loods en weiland
- huurwaarde gebouw(en): f 285,=
- perceel: B1483 – oppervlakte: 2465 m²
- 1975 bijbouw

1975-1979

- omschrijving: huis, 10 autoboxen, werkplaats, 2 loods en weiland
- huurwaarde gebouw(en): f 1192,=
- perceel: B1483 – oppervlakte: 2465 m²
- 1979 over naar gemeente Alkmaar

ADRESSEN EN BEWONERS/GEbruikers

- 1897 Hoornscheweg 177 – S. Jongejan
- 1897 Hoornscheweg 177a – P. Volkers
- 1946 Zeswielen 5 – Jb. Steijn

OVERIGE FEITEN

-