

VROEGERE BEWONING VAN KOEDIJK

HOORNSCHEWEG 13

1934-1979

KADASTRALE EIGENAREN

1934-1948

Paulus Groenewoud, zonder beroep
(kad. art. 2607)

1948-1979

Nicolaas Klaver, metselaar
(kad. art. 2664)

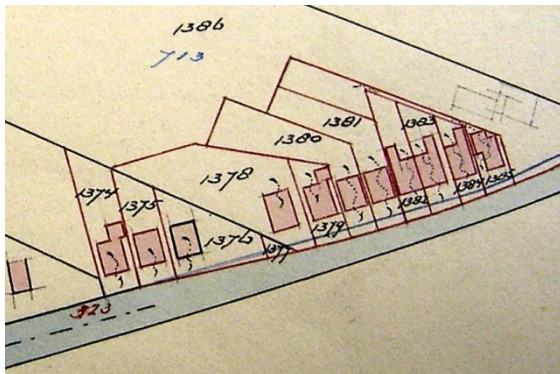
KADASTRALE GEGEVENS

tot 1934

-bouw- en weiland
-1934 stichting

1934-1937

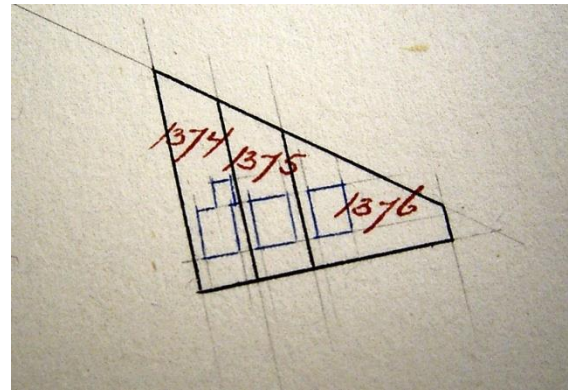
-omschrijving: huis en erf
-huurwaarde gebouw(en): f 88,=
-perceel: deel B0712
-1937 splitsing



1934 stichting en 1937 splitsing

1937-1944

-omschrijving: huis, erf en tuin
-huurwaarde gebouw(en): f 88,=
-perceel: B1374 – oppervlakte: 305 m²
-1944 sloping



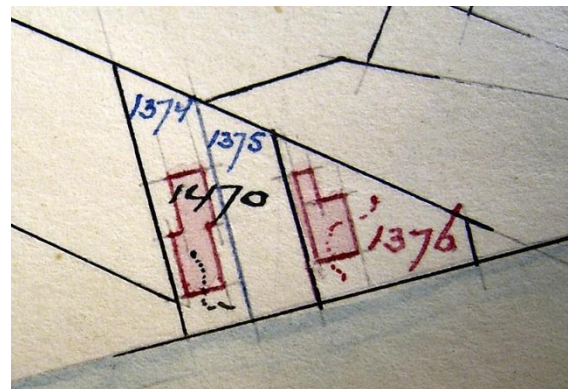
1944 sloping (verbrand)

1944-1952

-omschrijving: erf
-perceel: B1374 – oppervlakte: 305 m²
-1952 stichting

1952-1956

-omschrijving: huis en erf
-huurwaarde gebouw(en): f 158,=
-perceel: B1374 – oppervlakte: 305 m²
-1956 vereniging



1952 stichting en 1956 vereniging

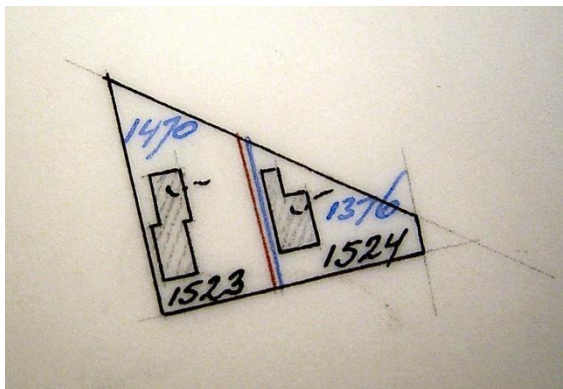
1956-1962

-omschrijving: huis en erf
-huurwaarde gebouw(en): f 158,=
-perceel: B1470 – oppervlakte: 547 m²
-1962 stichting

1962-1970

-omschrijving: huis en erf
-huurwaarde gebouw(en): f 178,=
-perceel: B1470 – oppervlakte: 547 m²
-1970 splitsing

VROEGERE BEWONING VAN KOEDIJK



1970 splitsing

1970-1979

-omschrijving: huis en erf

-huurwaarde gebouw(en): f 178,=

-perceel: B1523 – oppervlakte: 524 m²

-1979 over naar gemeente Alkmaar

ADRESSEN EN BEWONERS/GEBRUIKERS

1935 Hoorscheweg 7 – P. Groenewoud

1946 Zeswielen 7 – verbrand

OVERIGE FEITEN

1933 bouwvergunning

tot het bouwen van een woonhuis